ODSHERRED KOMMUNE

P. Bøgelund A/S
Att.: Maria Ørum-Engraff
Brunbjergvej 4
4534 Hørve

20. juni 2024

Afgørelse om dispensation fra fortidsmindebeskyttelseslinje

I har 14. maj 2024 på vegne af Rema Etablering A/S søgt dispensation fra fortidsmindebeskyttelseslinjen til en række anlæg på matr.nr. 5ar, 7000b og 7000l Svinninge By, Nr. Asmindrup. Anlæggene består af:

- Parkeringsplads, som forudsætter en terrænregulering på ca. 6 meter under nuværende terræn, med belysning (parklamper og pullerter) og ladestandere.
- Vejanlæg som består af en rundkørsel med tilhørende cykelsti, vejbelysning og skiltning.
- 5 meter høj skilte-pylon.
- Beplantning ved parkeringspladsen.
- Ledninger og brønde langs veje i rundkørsel og på parkeringspladsen til el, spildevand og regnvand.
- Midlertidig asfalteret arbejdsvej/interimsvej.

Det ansøgte ligger inden for fortidsmindebeskyttelseslinjen omkring en fredet gravhøj. Fortidsmindebeskyttelseslinjen fremgår af naturbeskyttelseslovens § 18, stk. 1 jf. lovbekendtgørelse nr. 1392 af 4. oktober 2022 om naturbeskyttelse. Tilstandsændringer som fx terrænregulering, beplantning og placering af anlæg inden for fortidsmindebeskyttelseslinjen kræver dispensation medmindre forholdet er af bagatelagtig karakter. På bilag 1 ses det ansøgte i forhold til beskyttelseslinjen.

Afgørelse - Afslag

Odsherred Kommune meddeler afslag på ansøgning om opsætning af en skiltepylon inden for fortidsmindebeskyttelseslinjen jf. naturbeskyttelseslovens § 65 stk. 2.

Erhverv, Teknik og Kultur

Sag: 01.05.02-P25-24-18

Naturteam

59 66 60 39
menni@odsherred.dk
natur@odsherred.dk

Odsherred Kommune
Nyvej 22
4573 Højby
59 66 66 66

kommune@odsherred.dk
odsherred.dk

Afgørelse - Dispensation

Odsherred Kommune dispenserer jf. § 65 stk. 2 fra naturbeskyttelseslovens § 18 stk. 1 til:

- Den ansøgte rundkørsel med cykelsti, vejbelysning bestående af 8 lysmaster og vejskiltning.
- Den ansøgte terrænregulering og parkeringsplads med 4 ladestandere, belysning bestående af 2 parklamper og 7 pullerter og lav beplantning.
- Ledningstraceer ved vej, rundkørsel og parkeringsplads.
- Midlertidig asfalteret arbejdsvej/interimsvej.

Dispensation og afslag vedrører kun forholdet til fortidsmindebeskyttelseslinjen.

Der er en klagefrist på 4 uger fra modtagelsen af dette brev og dispensationen træder først i kraft, når klagefristen er udløbet.

Hvis der bliver klaget til Miljø- og Fødevareklagenævnet over afgørelsen, skal nævnet tage stilling i sagen, før dispensationen kan udnyttes, jf. § 87 i naturbeskyttelsesloven.

Dispensationen falder bort, hvis den ikke er udnyttet inden 3 år fra datoen på dette brev, jf. § 66, stk. 2 i naturbeskyttelsesloven.

Vilkår for dispensationen

Dispensationen er meddelt på følgende vilkår:

- At lyspunktshøjden på lysmasterne ved rundkørslen ikke overstiger en højde på 8,5 meter over terræn.
- At lyspunktshøjden på parklamperne på parkeringspladsen ikke overstiger en højde på 4 meter over terræn.
- At pullerterne ikke overstiger en højde på 2 meter over terræn.
- At lyskilderne er nedadrettet eller afskærmet, så lyskilderne kun i begrænset omfang ses over større afstande.
- Museum Vestsjælland, Oldvejen 25C, 4300 Holbæk, **plan@vestmuseum.dk**, skal kontaktes mindst 2 uger før arbejdet igangsættes, så museet har mulighed for at være til stede ved gravearbejdet.

Forhold til andre myndigheder

Krattet langs med Odsherredvej må kun ryddes i perioden 1. november til 31. marts. Ekstensiv rydning ved brug af motorsav, buskrydder eller lignende håndbårne redskaber, kan dog finde sted hele året. Hvis rydningen foretages uden for den angivne periode, skal man inden arbejdet igangsættes tjekke for fuglereder, da de fleste fugle er fredede og man derfor ikke må ødelægge deres reder hvis de er i brug.

Hvis der bliver fundet arkæologisk materiale, fx stensamlinger, mørk jord, knoglerester eller potteskår o.l., ved anlægsarbejdet, skal arbejdet standses med det samme jf. museumslovens § 27 stk. 2. Fundet skal straks anmeldes til Museum Vestsjælland på tlf. 25 52 83 83.

Hvis der under jordarbejder konstateres en forurening af jorden, skal kommunen underrettes på **vand@odsherred.dk**. Er der tale om en akut eller større forurening, skal kommunen kontaktes på tlf. 59 66 66 66. Konstateres akut eller større forurening uden for telefonens åbningstid, skal underretning ske til beredskabets vagtcentral på tlf. 44 22 71 12.

Begrundelse

Kommunen har i sin behandling af de ansøgte vejændringer og parkeringspladsen lagt vægt på at rundkørslen etableres i et område hvor der i forvejen er foretaget væsentlige terrænændringer i forbindelse med etablering af Odsherredvej og at de arkæologiske lag i det berørte område derfor vurderes at være forstyrrede. Der er lagt vægt på at parkeringspladsen etableres i tilknytning til det eksisterende vejanlæg, at rundkørsel og parkeringsplads har en begrænset højde over terræn og at de vurderes ikke at ændre væsentligt på ind og udsyn til og fra fortidsmindet. Der er lagt vægt på at belysning langs med vejen reducerer risikoen for ulykker og generelt skaber tryghed for gående og cyklister, som færdes i rundkørslen. Der er desuden lagt vægt på at det ansøgte ikke vil påvirke et Natura 2000 område eller arter omfattet af habitatdirektivets bilag IV væsentligt.

Ved behandling af ansøgningen om skiltepylonen har kommunen lagt vægt på at den har en betydelig størrelse og vil fremstå meget synligt i landskabet. Kommunen har lagt vægt på at det er muligt at placere pylonen uden for fortidsmindebeskyttelseslinjen. Kommunen har desuden lagt vægt på at placeringen af pylonen ikke er i overensstemmelse med lokalplanen for området.

I kan finde en uddybende redegørelse for afgørelsen i bilag 2.

Klagevejledning

Afgørelser efter naturbeskyttelsesloven kan påklages til Miljø- og Fødevareklagenævnet. I bilag 3 er der hjælp til at indsende klage.

Hvis I ønsker at indbringe denne afgørelse for en domstol, skal retssagen være anlagt inden 6 måneder efter, at I har modtaget afgørelsen jf. § 88, stk. 1 i naturbeskyttelsesloven.

Annoncering

Afgørelsen er annonceret på Odsherred Kommunes hjemmeside:
http://www.odsherred.dk/kommuneinformationer/afgoerelser

Sagens videre forløb

Hvis I har spørgsmål til afgørelsen, er I velkommen til at kontakte Naturteamet på tlf. 59 66 60 39 eller mail **natur@odsherred.dk**. Du får kun besked herfra, hvis der modtages en klage over afgørelsen.

Venlig hilsen
Mette Nyerup Nielsen
Natursagsbehandler

Kopi sendt til:

1. Ejer Rema Etablering A/S via digital post
2. Miljøstyrelsen, **mst@mst.dk**
3. Naturstyrelsen Midtsjælland, **msj@nst.dk**
4. Slots- og Kulturstyrelsen, **post@slks.dk**
5. Museum Vestsjælland, **plan@vestmuseum.dk**
6. Friluftsrådet, **fr@friluftsraadet.dk**; **odsherred@friluftsraadet.dk**; **lokalraad@friluftsraadet.dk**
7. Danmarks Naturfredningsforening, **dn@dn.dk**; **dnodsherred-sager@dn.dk**; **hg@eco-forum.dk**
8. Dansk Ornitologisk Forening, **natur@dof.dk**; **odsherred@dof.dk**
9. Danmarks Sportsfiskerforbund, **post@sportsfiskerforbundet.dk**; **lbt@sportsfiskerforbundet.dk**; **nordkysten@sportsfiskerforbundet.dk**
10. Danmarks Jægerforbund, **post@jaegerne.dk**
11. Danmarks Kulturarvs Forening, **post@kulturarvsforening.dk**

Bilag 1. Placering af det ansøgte i forhold til beskyttelseslinjen

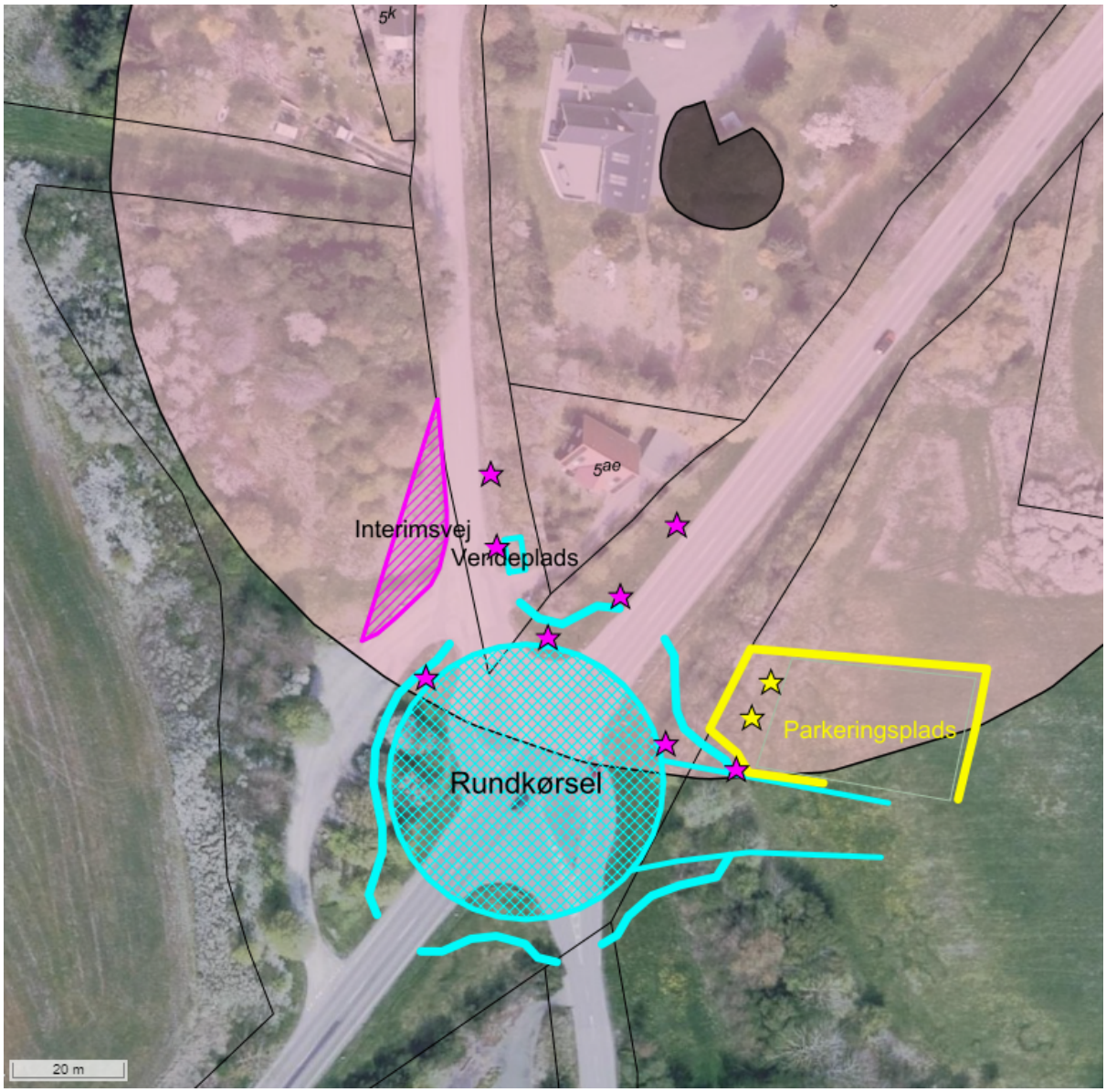

Figur 1. Luftfoto fra 2023 med lyserød gennemsigtig markering af fortidsmindebeskyttelseslinjen, mørkegrå markering af gravhøjen, turkis markering af den ansøgte rundkørsel med cykelstier, tilkørsel og vendeplads, pink skravering af midlertidig interimsvej, pink stjernemarkeringer af op til 8,5 meter høje lysmaster, gul markering af den nordlige del af parkeringspladsen og gule stjernemarkeringer af op til 4 meter høje lysmaster.

Figur 2. Luftfoto fra 2023 med de ansøgte vejudvidelser med turkis markering, nordligste del af parkeringspladsen med gul markering og midlertidig interimsvej med pink skravering.

Bilag 2. Redegørelse

Ansøgningen berører et område, der er omfattet af naturbeskyttelseslovens 100 m fortidsmindebeskyttelseslinje i medfør af lovens § 18 stk. 1. Linjen måles fra foden af fortidsmindet. Linjen afgrænser det beskyttede areal omkring fredede fortidsminder[1], som f.eks. gravhøje. I dette område må der ikke ske tilstandsændringer. Der må bl.a. ikke terrænreguleres, etableres hegn, placeres campingvogne og lignende. Kommunen kan, jf. lovens § 65, stk. 2, i særlige tilfælde dispensere fra bestemmelsen i § 18 stk. 1.

Fortidsmindet ved Odsherredvej har fredningsnummer 282471 og kaldes "Svinninge". Ifølge Slots- og Kulturstyrelsens hjemmeside "**Fund&Fortidsminder**" er det en 3 meter høj rundhøj fra oldtiden med en diameter på 15-18 meter. Rundhøjen er beliggende i en have ca. 3 meter fra ejendommens beboelsesbygning. I kan læse mere på **https://www.kulturarv.dk/fundogfortidsminder/Lokalitet/131318/**

Figur 3. Gravhøjen set fra nord (foto fra hjemmesiden "Fund&Fortidsminder").

Formålet med fortidsmindebeskyttelseslinjen er at sikre fortidsmindernes værdi som landskabselementer. Både den generelle betydning af fortidsminderne i landskabsbilledet samt indsyn til og udsyn fra fortidsminderne. Samtidig skal linjen sikre de arkæologiske lag i området, idet der ofte er særlig mange kulturhistoriske levn i områderne tæt ved de fredede fortidsminder.

Inden for fortidsmindebeskyttelseslinjen er der ansøgt om etablering af en rundkørsel med omgivende cykelsti og 8 lysmaster. Øst for rundkørslen er der ansøgt om en parkeringsplads hvor 12 parkeringspladser, 4 ladestandere, 2 parklamper og 7 pullerter placeres inden for fortidsmindebeskyttelseslinjen. Der er desuden ansøgt om at

[1] Museumsloven jf. Lovbekendtgørelse nr. 358 af 08/04/2014

foretage en terrænregulering, så parkeringspladsen kommer ned i niveau med Odsherredvej. I forbindelse med projektet etableres der ikke bygninger eller overdækninger inden for fortidsmindebeskyttelseslinjen.

Slots- og Kulturstyrelsen har i forbindelse med lokalplanprocessen for området haft lejlighed til at udtale sig og har til kommunen oplyst, at "*Slots- og Kulturstyrelsen er enig med Odsherred Kommune i, at der kan være grundlag for at dispensere til de ønskede ændringer i periferien af beskyttelseslinjen i form af rundkørsel og parkeringsplads. Der findes eksisterende infrastruktur inden for beskyttelseslinjen. Øst-sydøst for gravhøjen løber Odsherredvej. Syd for gravhøjen er et større areal præget af krydsningen mellem Odsherredvej og Gl. Nykøbingvej. I forbindelse med etableringen af Odsherredvej er vejtraceet terrænreguleret i forhold til det omgivende landskab.*

Etablering af ny rundkørsel sker i et eksisterende trafikalt knudepunkt og er en almindelig forbedring af de trafikale forhold på stedet. Etableringen af ny rundkørsel ændrer kun begrænset på de eksisterende forhold ved krydsningen mellem de to veje.

Etablering af nyt parkeringsareal er en terrænmæssig ændring og knytter sig til landskabsoplevelse omkring det beskyttede fortidsminde. Størstedelen af ændringerne i området ligger uden for beskyttelseslinjen men en mindre del af parkeringspladsen berør periferien af beskyttelseslinjen. Terrænændringen sker i forhold til den eksisterende Odsherredvej og det eksisterende trafikale knudepunkt, hvor landskabet allerede er karakteriseret som et reguleret landskab.

Der er en øget risiko for at støde på skjulte fortidsminder i nærområdet ved beskyttede fortidsminder. Sikring af disse arkæologiske levn er en del af formålet med beskyttelseslinjen. Vi anbefaler derfor at det indgår som vilkår i en dispensation, at projektansvarlige i god tid skal tage kontakt til områders kulturhistoriske museum med arkæologisk ansvar, i dette tilfælde Museum Vestsjælland, for at afklare behovet for eventuelle arkæologiske undersøgelser i forbindelse med realiseringen af projektet."

Det fremgår af ansøgningsmaterialet at den nye rundkørsel får en diameter på ca. 25 meter eksklusive cykelstierne. Cykelstien får en bredde på 1,8 meter. Omkring rundkørslen er 8 lysmaster placeret inden for fortidsmindebeskyttelseslinjen. Lyspunktshøjden på lysmasterne får en højde på maks. 8,5 meter. Vejkassen får en samlet højde på ca. 1 m. I forbindelse med vejen etableres der regnvandsbrønde og regnvandsledninger til afledning af vejvand og der nedgraves kabler til el og belysning. Ledningsføring til spildevand, el og belysning placeres i siden af vejen i en dybde på ned til 3 meter under terræn i en bredde på 2 meter. I forbindelse med rundkørslen etableres der en 3 x 6 meter stor vendeplads ud for Gl Nykøbingvej 118, 4572 Nørre Asmindrup.

For at undgå væsentlig skygge og derved tage hensyn til de potentielle naturværdier på den sydvendte afgravede skråning nord for parkeringspladsen, kommer beplantningen omkring parkeringspladsen til at bestå af en 1 meter høj og en meter bred afskærmende beplantning bestående af hjemmehørende buske samt græsser eller vilde blomster. Beplantningen skal sikre at lys fra bilerne på parkeringspladsen ikke generer trafikken på hovedvejen.

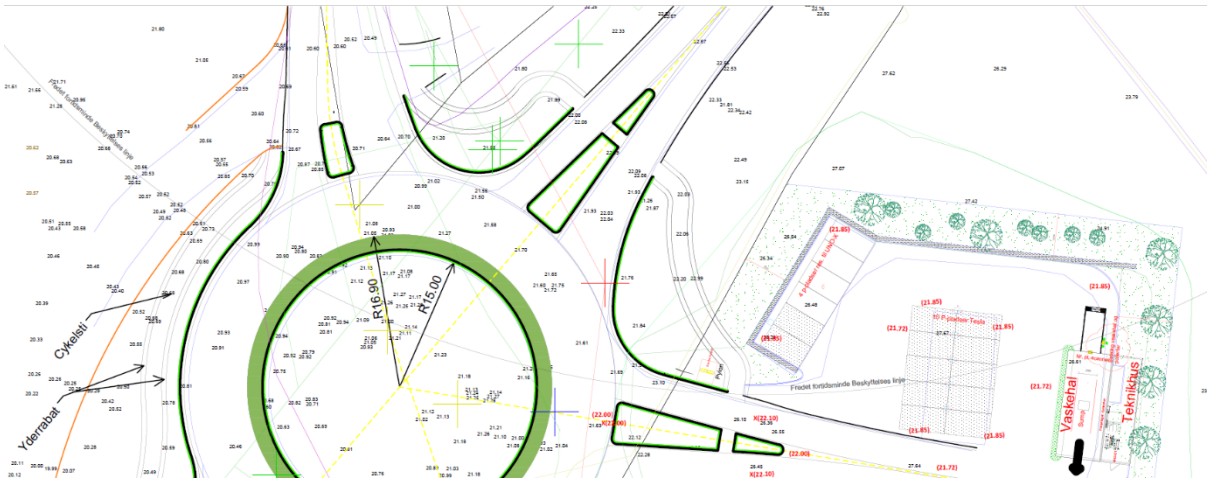

Figur 4. Situationsplan fra ansøgningen.

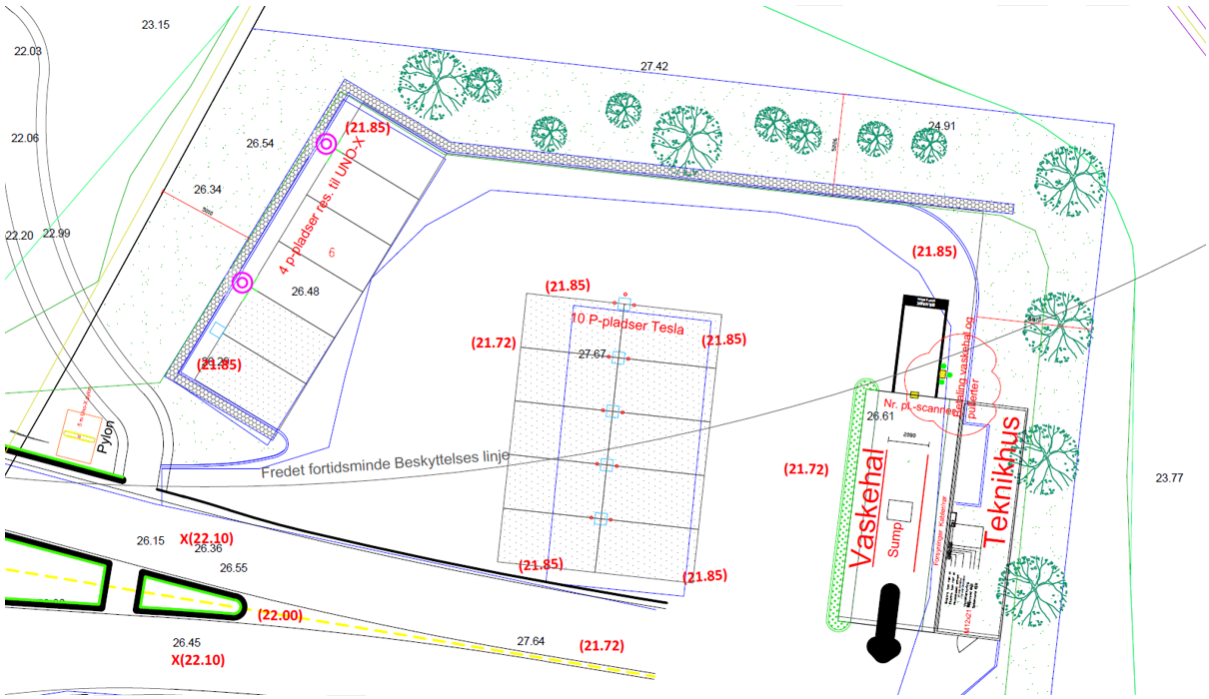

Figur 5. Indretning af parkeringspladsens nordlige del.

Signaturforklaring:

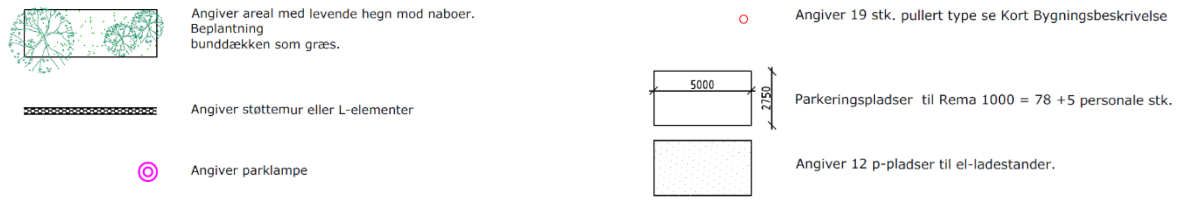

Ansøger har oplyst at de forsøger at undgå støttemur og den derfor ikke længere er en del af ansøgningen.

Ansøger har oplyst at ladestanderne og pullerterne på parkeringspladsen får en højde på 1,5-2 meter over terræn og at parklamperne i overensstemmelse med lokalplanen får en lyspunktshøjde der ikke overstiger 4 meter.

Det er nødvendigt at lyspunktshøjden på lysmasterne ved rundkørslen placeres 8,4 meter over terræn, for at belysningen kan lyse vejen tilstrækkeligt op i hele vejbredden.

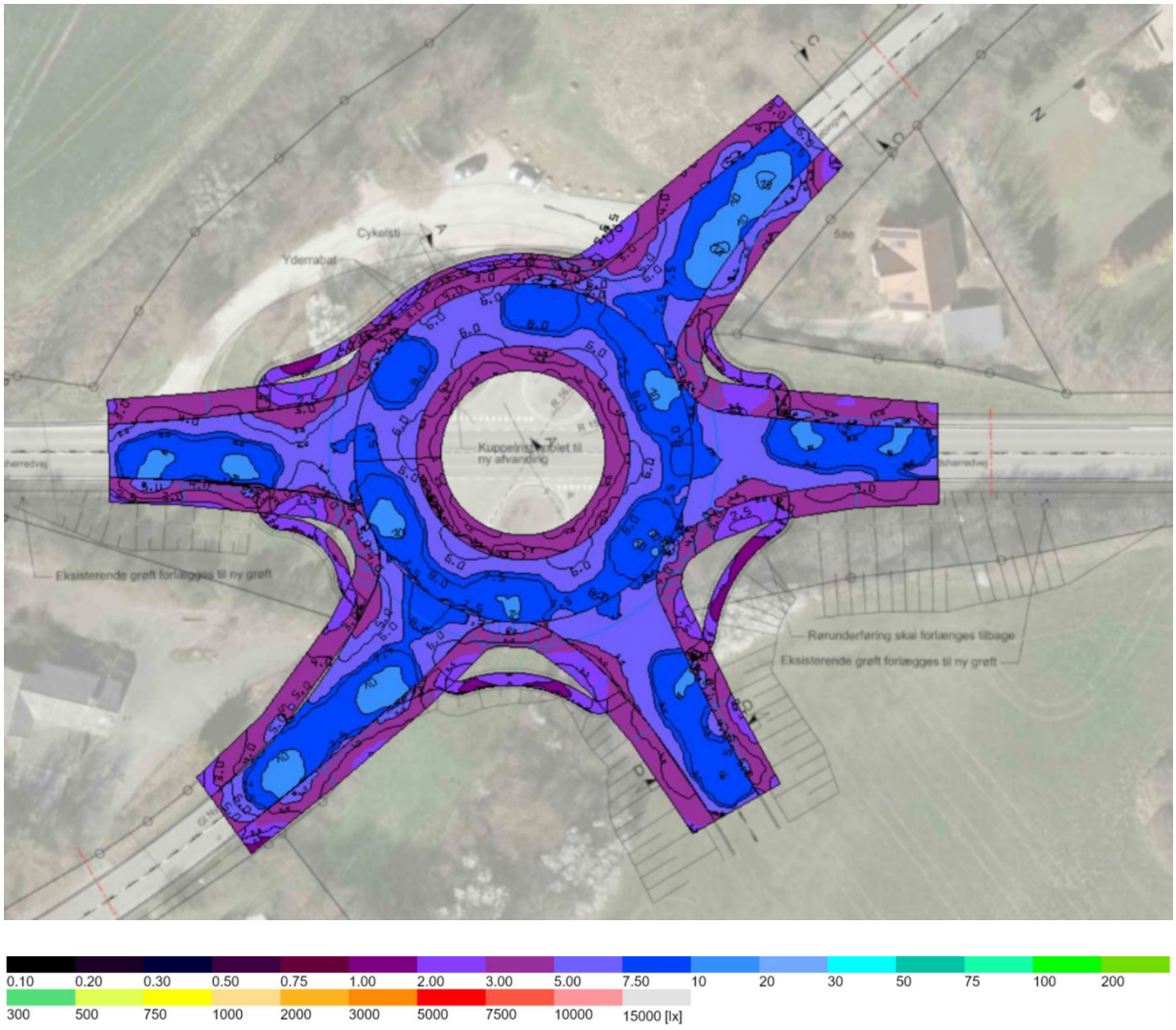

Figur 6. Lysberegning for master omkring rundkørslen (udklip fra ansøgningsmaterialet).

For at parkeringspladsen kommer til at ligge i niveau med Odsherredvej er der behov for en større terrænregulering, hvor der i området inden for fortidsmindebeskyttelseslinjen skal fjernes op til 6 meter jord. Jorden der fjernes anvendes til etablering af en ny bakke øst for parkeringspladsen, som kommer til at ligge uden for fortidsmindebeskyttelseslinjen.

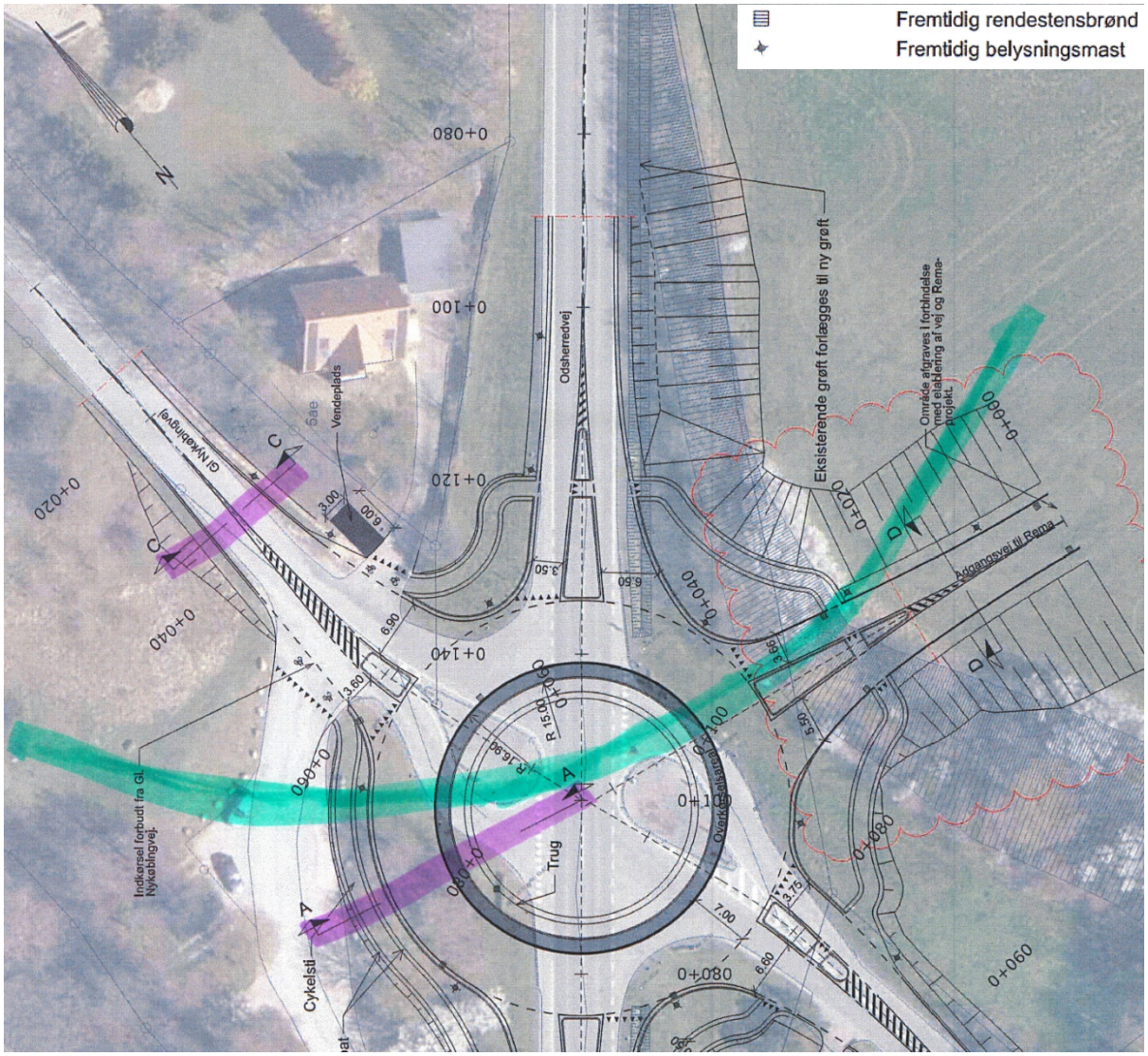
Fremtidig rendestensbrønd
Fremtidig belysningsmast
Eksisterende grøft forlægges til ny grøft
Område afgraves i forbindelse med etablering af vej og Rema-projekt.
Adgangsvej til Rema
Odsherredvej
Vendeplads
Gl Nykøbingvej
Indkørsel forbudt fra Gl. Nykøbingvej.
Cykelsti
Trug
Overkørsel
R 15,00
R 16,90
0+020
0+040
0+060
0+080
0+100
0+120
0+140
0+160
0+180
0+200
0+220
0+240
0+260
0+280
0+300
0+320
0+340
0+360
0+380
0+400
0+420
0+440
0+460
0+480
0+500
0+520
0+540
0+560
0+580
0+600
0+620
0+640
0+660
0+680
0+700
0+720
0+740
0+760
0+780
0+800

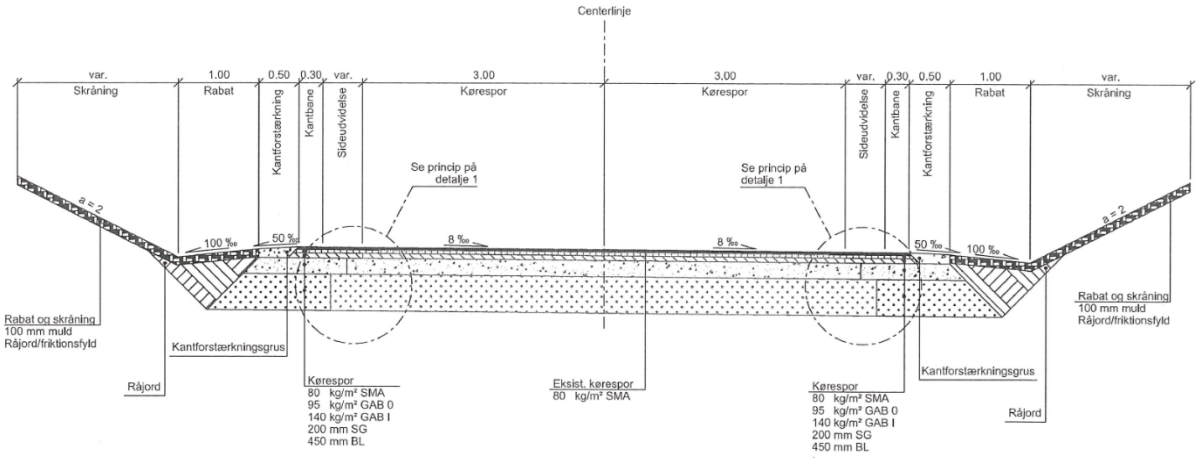

Figur 9. Tværsnit af Gl Nykøbingvej C-C (fra ansøgningsmaterialet).

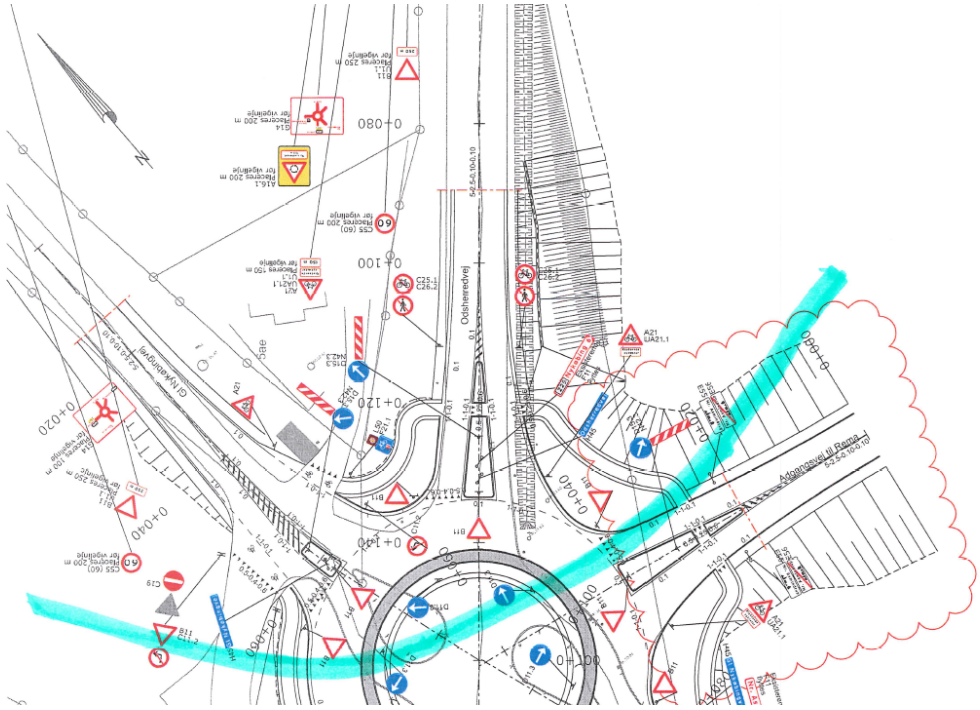

Figur 10. Skilteplan. Fortidsmindebeskyttelseslinjens omtrentlige placering er vist med turkis streg (fra ansøgningsmaterialet).

I forbindelse med vejarbejderne etableres der en midlertidig interimsvej i området nordvest for rundkørslen. Interimsvejen asfalteres midlertidigt. Efter vejarbejdet i rundkørslen er afsluttet, fjernes interimsvejen. Det vil sige at asfalten fjernes og terrænet retableres.

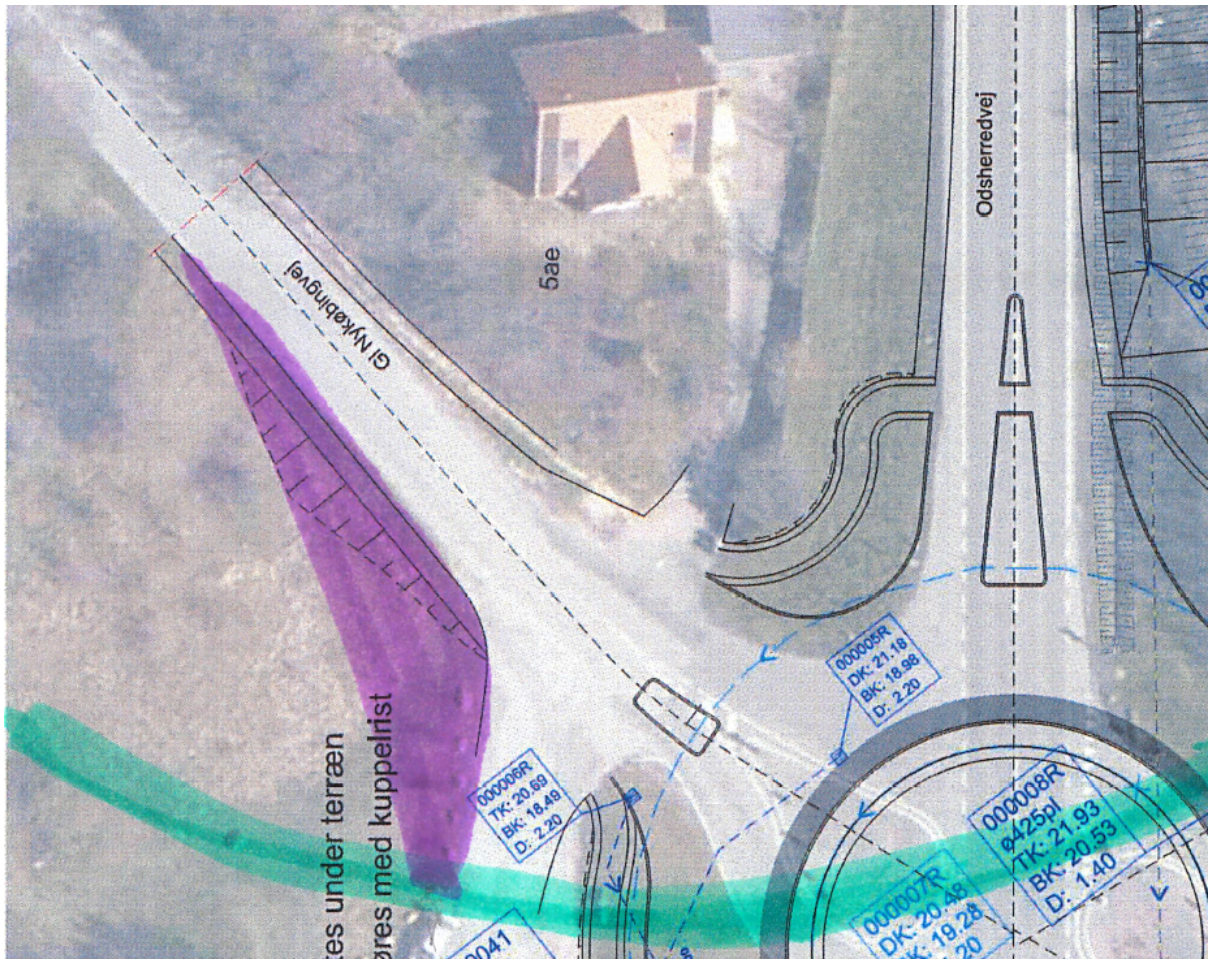

Figur 11. Lilla markering af midlertidig asfalteret interimsvej. Fortidsmindebeskyttelseslinjens omtrentlige placering er vist med turkis streg (fra ansøgningsmaterialet).

Kommunen vurderer at fortidsmindet har meget begrænset landskabelig værdi i forhold til projektområdet, pga. sin placering i en have ca. 3 meter fra ejendommens beboelseshus og fordi der imellem projektområdet og fortidsmindet er en befærdet landevej. P.t. er der en tæt bevoksning langs med landevejen, mellem fortidsmindet og landevejen. Det betyder at der fra landevejen eller fra projektområdet ikke er indsyn til gravhøjen og at der heller ikke fra gravhøjen er indsyn hverken til landevejen eller til projektområdet. Som udgangspunkt skal bevoksninger ikke tillægges vægt, da de er midlertidige og hurtigt kan fjernes eller de kan skifte karakter, så man kan se gravhøjen under højstammede træer. Kommunen vurderer at det ikke er sandsynligt at bevoksningen vil blive fjernet inden for en overskuelig tidshorisont, fordi bevoksningen afskærmer ejendommens have fra den befærdede landevej.

I forbindelse med etablering af landevejen er der foretaget terrænregulering i området. Ud for projektområdet er landevejen gravet ind i en bakke som ligger øst for landevejen. Det er en del af resterne af denne bakke som fjernes ved etablering af parkeringspladsen.

Rundkørslen etableres i udkanten af fortidsmindebeskyttelseslinjen i et eksisterende stort vejkryds og kommunen vurderer derfor at rundkørslen ikke væsentligt vil ændre på landskabet omkring gravhøjen. Parkeringspladsen etableres i tilknytning til det eksisterende vejanlæg øst for rundkørslen. Da etableringen af parkeringspladsen forudsætter en betydelig terrænregulering, vil det medføre en væsentlig ændring af landskabet omkring gravhøjen. Kommunen vurderer dog at placeringen i tilknytning til det eksisterende vejanlæg medfører at det vil virke naturligt.

Størstedelen af de anlæg der placeres inden for fortidsmindebeskyttelseslinjen etableres i terræn efter området er terrænreguleret. Anlæggene kommer derfor til at ligge lavt i landskabet i forhold til gravhøjen. Kommunen vurderer at lysmaster og ladestandere der etableres over terræn vil have en begrænset påvirkning af landskabet pga. af deres størrelse og fordi de placeres i forbindelse med vejanlæg og parkeringsplads.

For at begrænse vejanlæggets visuelle påvirkning af landskabet omkring gravhøjen er der stillet vilkår om at lyspunktshøjden på lysmasterne på parkeringspladsen ikke må overstige en højde på 4 meter, at pullerterne ikke må overstige en højde på 2 meter, at lyspunktshøjden på masterne ved rundkørslen ikke må overstige en højde på 8,5 meter og at lyskilderne skal være nedadrettet eller afskærmet, så de kun i begrænset omfang ses over større afstande.

Afstanden mellem fortidsmindets fod og de nærmeste dele af de blivende vejudlæg, som er vendepladsen ud for Gl Nykøbingvej 118, 4572 Nørre Asmindrup bliver ca. 65 meter. Afstanden mellem fortidsmindets fod og de nærmeste dele af den midlertidige interimsvej bliver ca. 55 meter.

Kommunen har i sin behandling af de ansøgte vejændringer og parkeringspladsen lagt vægt på at rundkørslen etableres i et område hvor der i forvejen er foretaget væsentlige terrænændringer i forbindelse med etablering af Odsherredvej og at de arkæologiske lag i det berørte område derfor vurderes at være forstyrrede. Der er lagt vægt på at parkeringspladsen etableres i tilknytning til det eksisterende vejanlæg, at rundkørsel og parkeringsplads har en begrænset højde over terræn og at de vurderes ikke at ændre væsentligt på ind og udsyn til og fra fortidsmindet. Der er lagt vægt på at belysning langs med vejen reducerer risikoen for ulykker og generelt skaber tryghed for gående og cyklister, som færdes i rundkørslen.

Kommunen har lagt vægt på at der inden for fortidsmindebeskyttelseslinjen ikke placeres meget synlige anlæg der kan ses over store afstande. Dette har også været medvirkende til at kommunen har meddelt afslag til opsætning af den ansøgte skiltepylon inden for fortidsmindebeskyttelseslinjen. Kommunen har vurderet at den har en betydelig størrelse og vil fremstå meget synligt i landskabet. Kommunen har desuden lagt vægt på at det er muligt at placere pylonen uden for fortidsmindebeskyttelseslinjen og at placeringen af pylonen ikke er i overensstemmelse med lokalplanen for området.

Natura 2000 og Bilag IV-arter

Arealet indgår ikke i et internationalt beskyttelsesområde (Natura 2000). Annebjerg Skov, der er nærmeste del af Natura 2000-område nr. 262 Annebjerg Skov og Ulkerup Skov, befinder sig mere end 2 km fra projektområdet. Det er kommunens vurdering, at det ansøgte ikke i sig selv, eller i forbindelse med andre planer og projekter, vil påvirke dette eller andre Natura 2000-områder væsentligt.

Kommunen vurderer at projektområdet som d.d. består af en åben græsmark og en kratbevokset vejskråning langs med Odsherredvej ikke er egnet som levested for arter omfattet af habitatdirektivets bilag IV. Området, hvor der i dag er græsmark har i mange år været dyrket mark og det fremstår som næringsrigt, højtvoksende med dominans af græsser og derved uden egnede yngle eller rasteområder for markfirben. Det kan ikke udelukkes at græsmarken på sigt udvikler et større naturindhold og eventuelt kan blive et levested for markfirben. Ca. 1 km vest for projektområdet er der flere kendte ynglelokaliteter for spidssnudet frø og ca. 700 m nord for projektområdet er der et kendt yngleområde for stor vandsalamander. Pga. projektområdets karakter og afstand til egnede ynglevandhuller er det kommunens vurdering at projektområdet ikke anvendes som rasteområde for de nævnte paddearter.

Da projektet ikke medfører fældning af gamle træer med huller eller hulheder vil det ikke påvirke eventuelle flagermus, som forekommer i området. I forbindelse med projektet bliver et krat langs med Odsherredvej fjernet. Kommunen vurderer at krattet ikke er egnet som yngle- eller rasteområde for bilag IV-arter. Samlet set er det kommunens vurdering at det kan udelukkes at projektet vil medføre beskadigelse af plantearter eller yngle- og rasteområder for de dyrearter, der fremgår af habitatdirektivets bilag IV.

Kommunen vurderer på denne baggrund at der er særlige forhold der kan begrunde en dispensation.

Bilag 3. Klagevejledning

Hvis du ønsker at klage over denne afgørelse, kan du klage til Miljø- og Fødevareklagenævnet. Du klager via Klageportalen, som du finder på **www.borger.dk** og **www.virk.dk**. Du logger på **www.borger.dk** eller **www.virk.dk**, ligesom du plejer, typisk med MIT-ID. Klagen sendes gennem Klageportalen til Odsherred Kommune, der har truffet afgørelsen.

Klagefristen er 4 uger fra den dato, som afgørelsen er meddelt. Er afgørelsen offentligt bekendtgjort, regnes klagefristen dog altid fra bekendtgørelsen. Hvis klagefristen udløber på en lørdag eller helligdag, forlænges fristen til den følgende hverdag.

En klage er indgivet, når den er tilgængelig for Odsherred Kommune i Klageportalen. Privatpersoner skal ved klage betale et gebyr på 900 kr. Virksomheder og organisationer skal betale et gebyr på 1.800 kr. Klagegebyr opkræves af Nævnenes Hus. Betaling af klagegebyr sker ved elektronisk overførsel eller ved giroindbetaling. Gebyr skal indbetales inden for en fastsat frist. Hvis gebyret ikke indbetales inden udløbet af fristen, afvises klagen.

Hvis du ikke kan bruge Klageportalen på grund af eksempelvis handicap, sprogvanskeligheder, problemer med digitale medier, psykiske lidelser eller fordi du er socialt udsat, så kan du sende en anmodning om fritagelse for brug af Klageportalen til Nævnenes Hus, Toldboden 2, 8800 Viborg eller som mail til **nh@naevneneshus.dk**. I din anmodning til nævnet skal du oplyse hvis du allerede er fritaget fra at bruge Digital Post af kommunen. Når du ansøger om at blive fritaget for brug af klageportalen, er det vigtigt, at du giver Odsherred kommune besked om det.

Klageberettigede:

- Adressaten for afgørelsen
- Ejeren af den ejendom, som afgørelsen vedrører
- Offentlige myndigheder
- Lokale foreninger og organisationer, som har en væsentlig interesse i afgørelsen
- Landsdækkende foreninger og organisationer, hvis hovedformål er beskyttelse af natur og miljø
- Landsdækkende foreninger og organisationer, som efter deres formål varetager væsentlige rekreative interesser, når afgørelsen berører sådanne interesser.