

Plejeplan for en del af det fredede område i
Veddinge Bakker

Tillæg nr. 8

Plejeplan nr. 72



VESTSJÆLLANDS AMT.

NATUR OG MILJØ. LANDSKABSAFDELINGEN. OKTOBER 1994

Tekst: Erich Wiederkinch og Morten Holme

Journal nr. 8-70-52-20-305-0001-1992

Udsnit af Kort- og Matrikelstyrelsens kort er gengivet med styrelsens tilladelse.

Kort- og Matrikelstyrelsen 1992/ KD.86.1043

Arbejdsbeskrivelse

Rydninger

Der foretages rydning af alle træer og buske i hegnslinien. Bredden af dette bælte vil blive 1-2½ meter. På arealet ryddes alle buske af arterne Hybenrose og omkring P-pladsen fjernes alle fyrretræerne og pilebuske. Derudover foretages en begrænset tynding af den nuværende bevoksning på arealerne omkring Diesbjerg - dog kun i en sådan grad, at terrænformen træder tydeligt frem. Det vil ud over de før nævnte arter især dreje sig om arter som Pil, Rød El, Østrigsk Fyr samt eventuelle egnsfremmede arter.

Afskårne grene og fældede træer samles på arealet. Stammer og større grene udskæres i indtil 2 meters længde og lægges efter nærmere aftale med ejeren. Mindre grene og kviste lægges i bunker ved faste spor for senere flishugning. Denne vil blive udført af Odsherred Statsskovdistrikt i løbet af vinteren.

Hegn

Der opsættes et 4-trådet elhegn af typen Insul-timber, som vist på bilag 4. Området inddeles i tre folde, angivet på bilag 5. Dele af foldene bliver dog frahegnet for kvæg med enkeltrådet hegn, hvor der er fortidsminder, disse er angivet på bilag 5. På sydvestsiden af Diesbjerg erstattes det fire-trådede hegn dog af et 90 cm højt færehegn på en strækning af ca. 100 meter, se bilag 5. Dette opsættes hvor terrænet hælder så kraftigt, at såvel dyr som besøgende kan risikere at rutsche ned mod hegnet.

Til hjørnestolper anvendes flækket eg. Til øvrige stolper og batts bruges eukalyptus. Der føres strøm i tre af trådene, mens den næst-øverste tråd er ikke-strømførende men tilsluttes jordforbindelse.

Der etableres ikke egentlige fangfolde, men hegningen føres ind til løsdriftsstald som anført på bilag 6.

Hegningerne forsynes med led og låger, som angivet på bilag 3. Hvor hegnet afbrydes af led eller låger, føres strømmen under disse i jordkabel. Fjerderled vil være uden strøm, når de er hængt af. Der anbringes desuden enkelte stenter i udførelse som beskrevet på bilag 4.

Ved nedgravning af stolper langs adgangsvej til gården, skal der tages hensyn til telefonkabel i vestsiden af vej. Hegnet langs adgangsvejen placeres ca. 2 meter fra vejkant.

Spændingsgiver

Spændingsgiveren placeres på staldbygningens nordside ved indgang til løsdriftsstalden. Strøm fremføres i jordkabel til hegn. Jordforbindelse fra hegnets 3. tråd etableres dels med returledning til spændingsgiverens jordforbindelse, dels med nedbankede jernrør i de fjernere dele af hegningerne.

Vand

Ved Skamlebækken skabes adgang til vandløbet ved at hegn føres over på den anden side af bækken. Der benyttes færehegn på dette stykke.

I folden på vestsiden af Diesbjerggård opstilles vandtrug med forsyning fra gårdens vandforsyning. Folden på østsiden af gården forsynes med vand i løsdriftstald eller fold og ved eksisterende vandhul.

Oprensning af vandhuller

Det nordligste af de tre vandhuller nord for gården oprenses med henblik på at skabe en fri vandflade og reducere næringsfrigørelse i forbindelse med en delvis rydning af træer og buske i og omkring vandhullet. Vanddybden skal dog fortsat være maksimalt 1 meter idet det ikke skal kunne huse fisk, men fortsat være levested for vandinsekter, krebsdyr og padder. De nærmere vilkår fastsættes i forbindelse med dispensation efter naturbeskyttelseslovens § 3.

Tilsvarende oprenses vandhullet nærmest bygningerne, men vanddybden kan her være større.

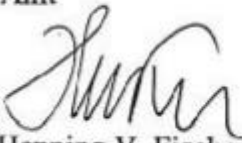
Vandhullernes placering fremgår af bilag 5.

Handlingsplan

Arbejdet udføres af amtet uden udgift for ejerne af Diesbjerggård og efter aftale med Odsherred Statsskovdistrikt. Hegningen påregnes udført i 1994. Rydninger og flishugning påbegyndes i 1994 og oprensning af vandhuller vil ske i 1995. Planen revideres efter behov.

Ovenstående tiltrædes hermed:

Vestsjællands Amt
Sorø, den



Henning V. Fischer
landskabschef



Lars Bang
sektionsleder

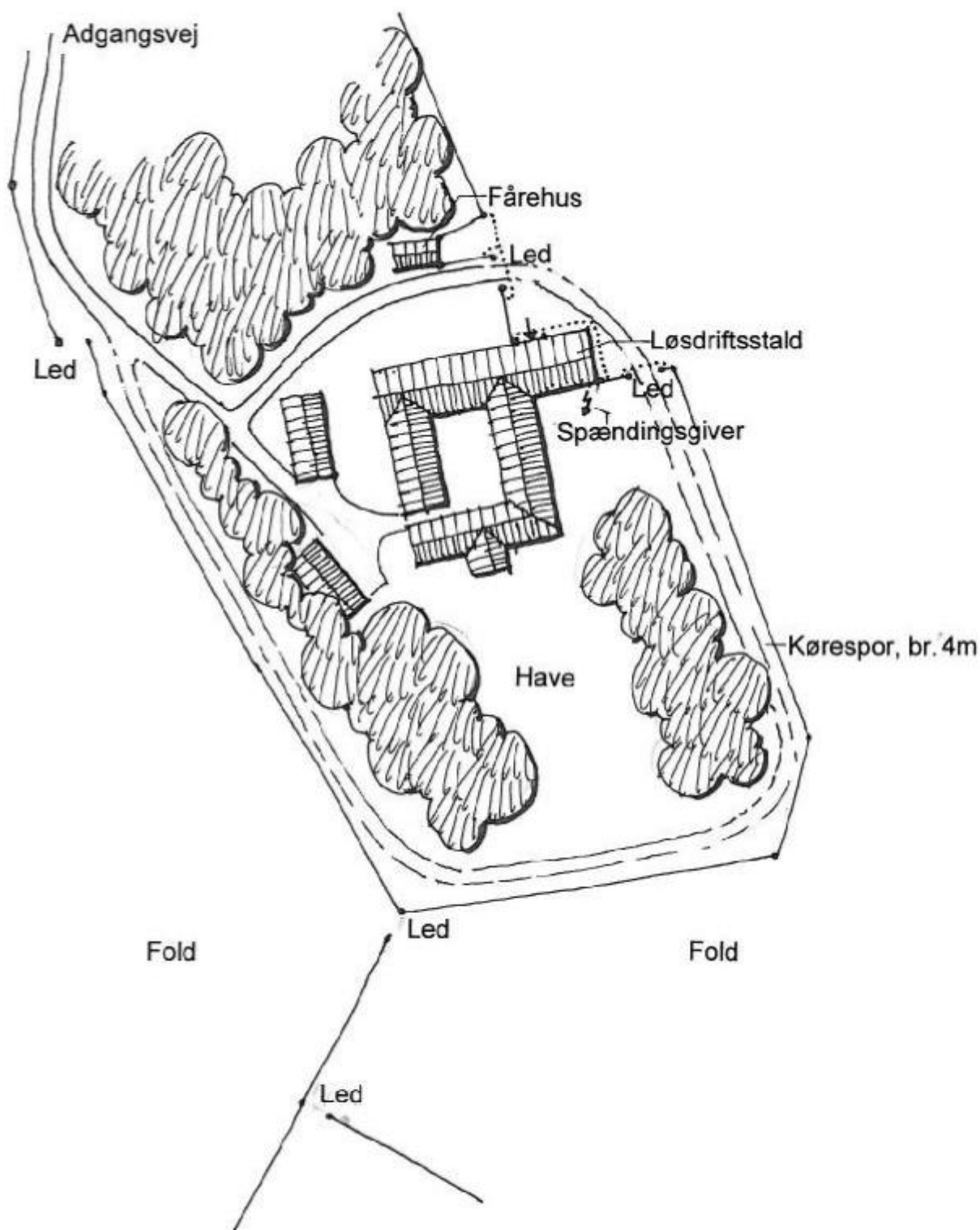
Diesbjerg, den

Mantzhøj, den

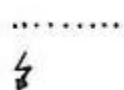
Leth- Larsen, Diesbjerggård

Odsherred Statsskovdistrikt

Hegnsføring ved bygninger



1:1000



jordkabel

spændingsgiver

Introduktion

I 1988 gik Vestsjællands Amt i samarbejde med en række lodsejere i Veddinge Bakker om påny at iværksætte afgræsning af tidligere afgræssede arealer indenfor det område, der ved overfredningsnævnets kendelse blev status-quo fredet i 1965.

Siden har flere lodsejere i samme område udtrykt ønske overfor amtet om at indgå tilsvarende aftaler om afgræsning.

Denne plan, der er et tillæg til planen fra 1988, danner grundlag for sådanne ny aftaler.

Før 1950'erne var der mange permanente græsningsarealer - overdrev og hede - i Odsherredbuerne, men tilplantning i sommerhusområderne og opdyrkning eller gødskning på landbrugsarealerne har medført at der nu kun findes enkelte rester af de tidligere overdrev, hvor der fandtes mange og sjældne arter af planter og dyr.

Denne plan omfatter et af de få resterende overdrevsområder. Diesbjerg udgør den nordvestligste del af et sammenhængende, kuperet naturområde med overdrev, hede, vandhuller, mose og vandløb. Området rummer stadig en righoldighed af dyr og planter knyttet til lysåbne plantesamfund, heraf flere meget sjældne arter, og er blandt de bedste naturlokaliteter i Vestsjælland.

Desuden indgår på Diesbjerggårds jorder både arealer, som er omfattede af naturbeskyttelseslovens bestemmelser om beskyttede naturtyper og mellemliggende markarealer, som ikke er omfattede.

Naturværdierne er knyttet til lysåben plantevækst. Baggrunden for at landskab, plante- og dyreliv er bevaret i dette overdrevsområde er dels den stedvist sandede jordbund, den underliggende kalkholdige ler og det kuperede terræn. Det har ikke kunnet betale sig at opdyrke arealerne og de har primært været anvendt til græsning. Der har af samme årsager ikke været anvendt gødning.

Bevarelse af dyr og planter indgår ikke direkte i fredningsbestemmelserne, men fredningen har til formål at bevare et åbent landskab, hvilket også er betingelsen for at bevare plante- og dyrelivet. Plejen kan således tilgodese både de landskabelige og de biologiske interesser.

Ved ophør af græsningen er højt voksende græsser og urter blevet mere dominerende og buske og træer er ved at indvandre. Plejen vil derfor bestå af den traditionelle driftsform, som er afgræsning, samt rydning af buske og træer i fornødent omfang. En helt nødvendig forudsætning for at bevare plante- og dyrelivet er, at der ikke tilføres planteneringsstoffer i form af gødning på de beskyttede naturtyper. Der vil ske en behersket græsning på arealerne med køer og får. Antallet af dyr vil være afhængig af, hvilket græsningstryk, der vil resultere i den mest varierede flora.

Dyrehold på Diesbjerg giver visse praktiske problemer i forholdet til offentlighedens adgang. Problemerne søges løst ved at give adgang for offentligheden gennem en selvlykkende låge. Desuden begrænses græsningssæsonen således at folden, hvori Diesbjerg ligger, ikke afgræsses i perioden fra 15. juni til 15. august, og uden for dette tidsrum kun med får. Det forudsættes, at græsningsdyrene er fredelige, samt at der på selve Diesbjerg ikke sættes væddere i folden.

Plejearealets udstrækning og ejerforhold

Arealerne, der omfattes af denne plejeplan, er dels selve Diesbjerg, matr.nr. 6-p, Veddinge By, som ejes af staten og administreres af Odsherred Statsskovdistrikt, dels dele af Diesbjerggårds jorder, matr.nr. 6-a, Veddinge By, som ejes af Flemming og Bodil Leth-Larsen. Placeringen fremgår af bilag 2.

Diesbjerg udgør, fraregnet rasteplassen, ca. 2,5 ha. Det er et overdrevs- og hedeareal, som er en markant del af istidslandskabet og et meget besøgt udsigtspunkt.

De af Diesbjerggårds jorder, som indgår i planen, udgør et ca. 18,5 ha stort område, hvoraf en del i dag er dyrket. Omkring Diesbjerg fremtræder arealerne som overdrev under tilgroning. Der er desuden fire vandhuller, som indgår i planen.

Af hensyn til flora og fauna, friholdes bræmmer på mindst 1 meter langs ydersiden af hegnene, som derfor ikke placeres i skel.

Plejeaftale og målsætning

Efter aftale med ejerne af Diesbjerggård og Odsherred Statsskovdistrikt indledes et samarbejde om pleje af arealerne.

Plejeplanen omfatter følgende arbejder:

- 1) Rydning af hegnslinie og opstilling af hegn
- 2) Rydning af buske og træer
- 3) Flishugning af grene
- 4) Oprensning af vandhuller

Opsætning af hegn og arbejder forbundet hermed udføres i 1994. Rydning på arealerne og flishugning sker i vinteren 1994/95, mens oprensningen af vandhullerne først påbegyndes i 1995. Skovdistriktet bidrager til plejen af Diesbjerg med flishugning og iøvrigt efter nærmere aftale med amtet.

Amtet etablerer hegn omkring græsningsarealerne, hvorefter ejerne af Diesbjerggård påtager sig ansvaret for at arealerne afgræsses, og at amtets hegn og øvrige installationer vedligeholdes indenfor aftaleperioden. Samarbejdet formaliseres ved særlige græsningsaftaler, som parterne ved deres underskrift forpligter sig til at overholde.

Ejerne af Diesbjerggård kan indgå aftale med tredjemand om afgræsningen under forudsætning af, at vilkårene i græsningsaftalerne med amtet overholdes.

Amtet er villig til at være behjælpelig med formidling af en ny græsningsaftale, såfremt den nuværende opsiges, og ejerne af Diesbjerggård ikke ønsker at udnytte græsningen. I så fald indgår en ny bruger græsningsaftale med amtet.

Plejens sigte er at genskabe og bevare et åbent landskab samt de biologiske værdier knyttet til dette.

Græsningsaftale.

Vedrørende en del af ejendommen matr. nr. 14 m.fl. Ordrup by, Fårevejle, Dragsholm kommune.

På nedennævnte vilkår indgås herved aftale om arealpleje ved græsning mellem

Fl. Leth-Larsen, Disbjergvej 7, Veddinge, 4540 Fårevejle, som ejer

og

Vestsjællands Amt, Alleen 15, 4180 Sorø

Arealerne, som i henhold til aftalen skal holdes afgræsset, er angivet i plejeplan nr. 72, bilag 5, udarbejdet af Vestsjællands Amt .

Fl. Leth-Larsen forestår vedligeholdelse og græsning af arealet som ejer, eller indgår aftale med anden bruger af arealet på vilkår, som beskrevet nedenfor.

Aftalens indhold.

1.

Aftalen løber, indtil den af ejer eller Vestsjællands Amt opsiges med 1 måneds varsel til en 31. december, se også aftalens pkt. 13.

2.

Arealet overtages af bruger som det henligger på overtagelsesdagen. Arealet skal holdes fri for redskaber m.v. og i øvrigt fremstå ryddeligt.

3.

Formålet med græsningen er at hindre tilgroning samt at sikre områdets biologiske værdier.

Arealet må derfor ikke gødskes, sprøjtes, kalkes eller omlægges. Tilskudsfodring bortset fra mineraltilskud må kun ske i begrænset omfang og kun efter nærmere aftale med amtet. Tilskudsfodring i vinterperioden kan ske uden begrænsninger, når dyrene er i folden ved løsdriftstalden.

Nyetablering af dræn eller grøfter, der vil medføre en ændring af den ønskede tilstand på arealet, samt plantning må ligeledes kun ske efter aftale med amtet.

4.

Amtets vurdering lægges til grund for regulering af græsningstrykket. Der er aftalt et græsningstryk på maksimalt 2 kreaturer/ha eller 6 moderfår/ha. I samdrift svarer det til 1 kreatur og 3 moderfår/ha.

Græsning af arealerne kan ske hele året. Der fastsættes dog begrænsninger på arealet omkring Diesbjerg, som friholdes for græsning i perioden fra 1. november til 1. april og perioden fra 15. juni til 15. august .

5.

Amtet har etableret hegn omkring græsningsarealet samt elforsyning.

Vedligeholdelse af amtets hegn og installationer påhviler ejeren indenfor aftaleperioden. Eventuelle reparationer skal ske med samme type materialer som dem, amtet har anvendt, og hegnslinie m.v. må ikke ændres uden amtets samtykke.

6.

Ejeren har selv ansvaret for det daglige tilsyn med dyr, hegn m.v.. Det påhviler ejeren til stadighed at holde dyrene sygdomsfri og sunde, og ejeren er selv ansvarlig for skader og sygdomme, som dyrene pådrager sig i græsningsperioden. Syge og døde dyr skal straks fjernes fra arealet.

7.

Arealet må kun anvendes til græsning. Kørsel på arealet omkring Diesbjerg må kun ske i forbindelse med driften af arealet.

8.

Bortkomst af dyr ved tyveri eller lignende er amtet uvedkommende.

9.

Ejeren er ansvarlig for skader, som forvoldes af de græssende dyr, herunder skader i forbindelse med udbrud fra indhegningen.

10.

Der skal være uhindret adgang til at færdes på arealet for personer, der har adkomst hertil. Offentligheden har ret til at færdes på Diesbjerg og den øvrige del af arealet, som indgår i samme hegning.

11.

Skatter og afgifter på arealet betales af ejeren.

12.


Ejeren forvalter retten til jagt på området. Der må dog ikke drives jagt på det hegnede areal omkring Diesbjerg, der er offentligt tilgængeligt.

13.

Amtet er berettiget til indenfor låneperioden at opsige aftalen med 1 måneds varsel, hvis aftalen misligholdes. Endvidere er brugeren berettiget til at opsige aftalen, hvis der opstår uforudsete vanskeligheder, der vil påføre ham et væsentligt, økonomisk tab.

Vestsjællands Amt, den

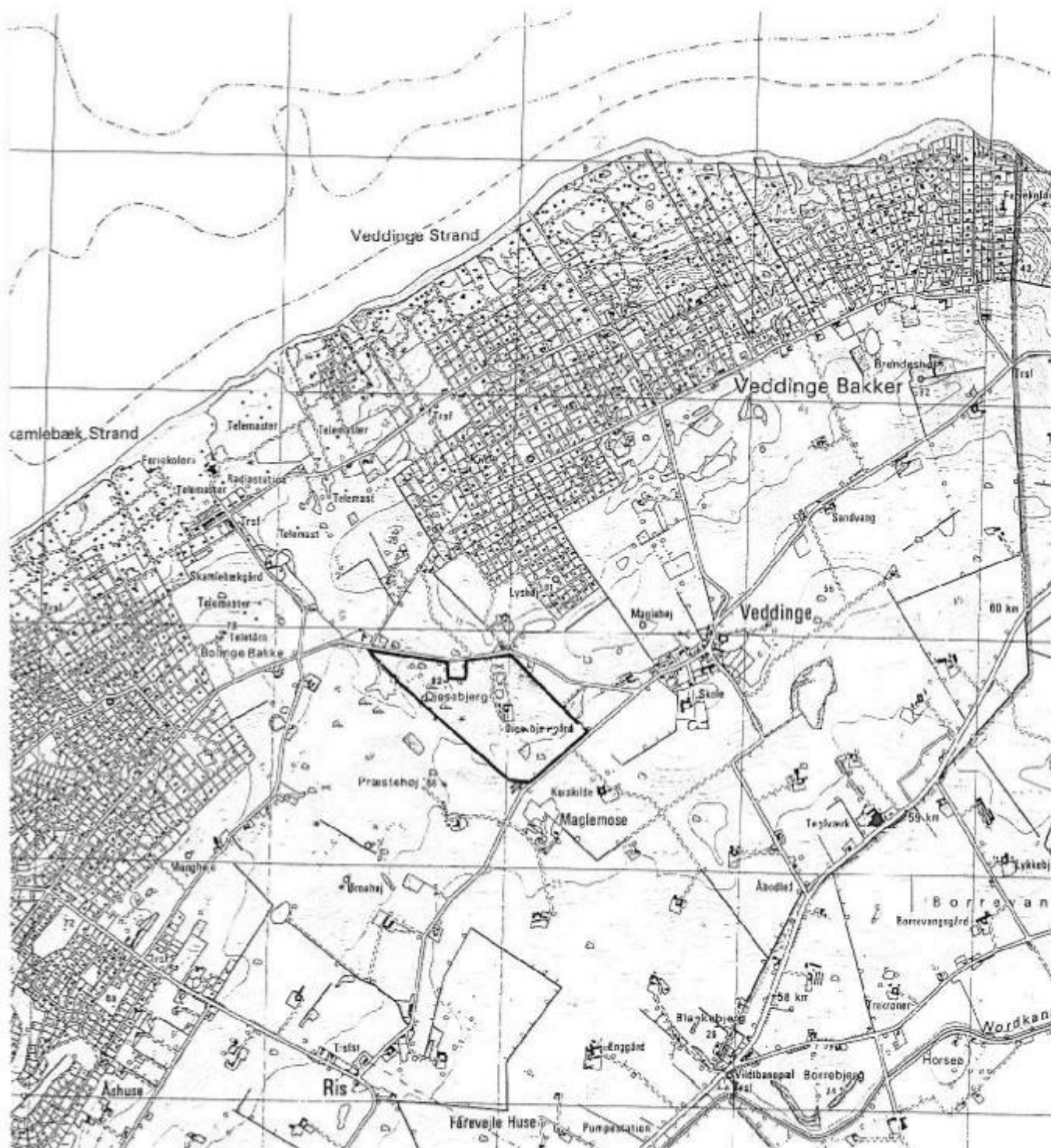

Henning V. Fischer
Landskabschef


Lars Bang
Sektionsleder

Diesbjerggård, den

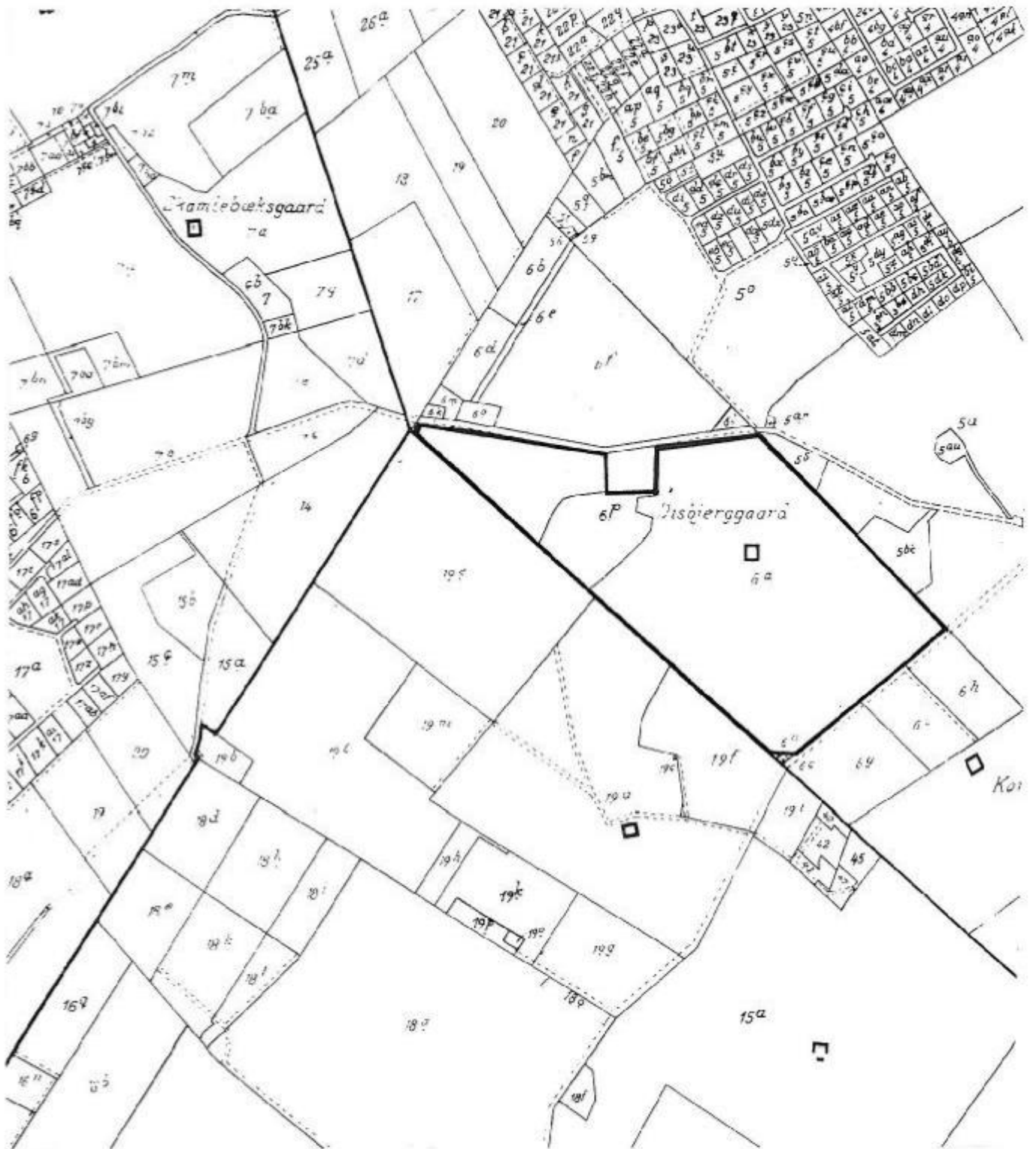
Fl. Leth-Larsen

Oversigtskort



1:25 000

Matrikelkort



1:10 000

