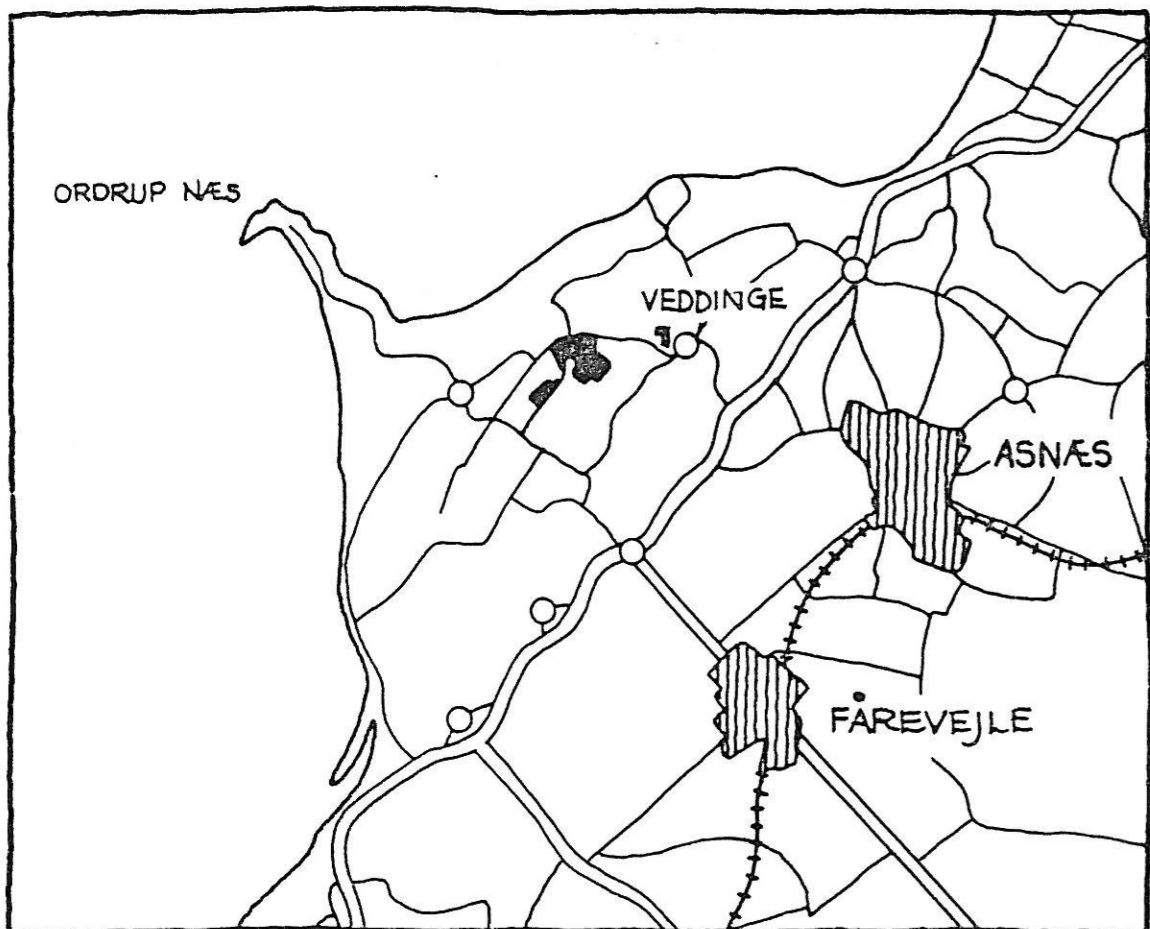


Denne plan hører til
LANDSKABSAFDELINGENS
plansamling og
må ikke fjernes herfra.

PLEJEPLAN for er del af det fredede område i **VEDDINGE BAKKER**

TILLÆG NR.1



Udarbejdet af
Vestsjællands amtskommune, Teknisk Forvaltning
Lars Bang, 1990

Introduktion.

I 1988 gik Vestsjællands amtskommune i samarbejde med en række lodsejere i Veddinge Bakker om påny at iværksætte afgræsning af tidligere afgræssede arealer indenfor det område, der ved overfredningsnævnets kendelse af 1. marts 1965 blev status-quo-fredet.

Siden har flere lodsejere i samme område udtrykt ønske overfor amtskommunen om at indgå tilsvarende aftaler om afgræsning af deres arealer.

Denne plan, der er et tillæg til plejeplanen fra 1988, danner grundlag for en sådan ny aftale.

Plejearealets udstrækning og ejerforhold

Arealet, som omfattes af denne plejeplan, udgør den sydlige del af matr.nr. 5^a Veddinge by, Fårevejle, og tilhører Sidsel og Jacob Bugge, Lyshøjgård.

Plejeaftale og målsætning

Efter aftale med ejerne indledes et samarbejde om vedligeholdelse af det pågældende areal ved afgræsning.

Ejerne fjerner de gamle hegn og påtager sig at sætte dyr på arealet.

Amtskommunen etablerer nye hegn samt drikkevandsforsyning til græsningsdyrene, hvorefter ejerne påtager sig at vedligeholde amtskommunens hegn og installationer indenfor aftaleperioden.

Samarbejdet mellem ejerne og amtskommunen formaliseres ved en særskilt græsningsaftale, som parterne ved deres underskrift forpligter sig til at overholde.

Arbejdsbeskrivelse

De nye hegn udføres som et tretrådet elhegn af typen Insultimber og sættes med en linieføring som vist på bilag 2 og 3.

Hegnet forsynes med 3,5 m lange, galvaniserede led, der hængsles samt med fjederlukke som vist på bilag 3.

Hegnene forsynes med strøm fra elnettet i området. Aggregatet placeres på østgavlen af den driftsbygning, som ligger nærmest hegningen.

Der sættes kun strøm i de to øverste tråde.

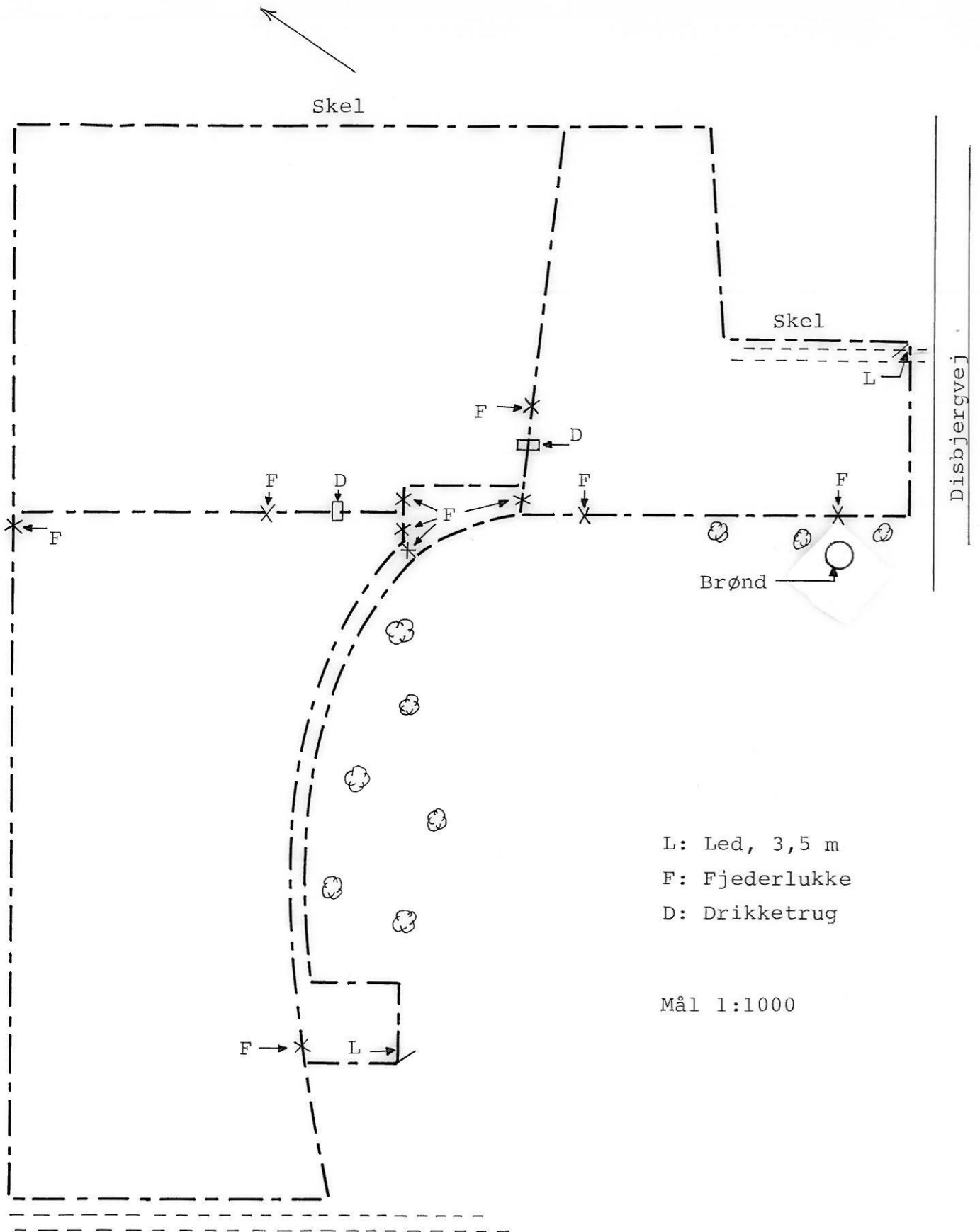
Fra eksisterende samlebrønd (vandværksvand) udenfor den sydvestlige del af hegningen føres vand frem til to drikkekrug med automatisk regulering af vandtilførselen og med den på bilag 3 viste placering.

Handlingsplan.

Arbejdet udføres af amtskommunen uden udgift for ejerne.

Hegningerne påregnes udført snarest muligt med afslutning inden foråret 1990.

Planen revideres efter behov.

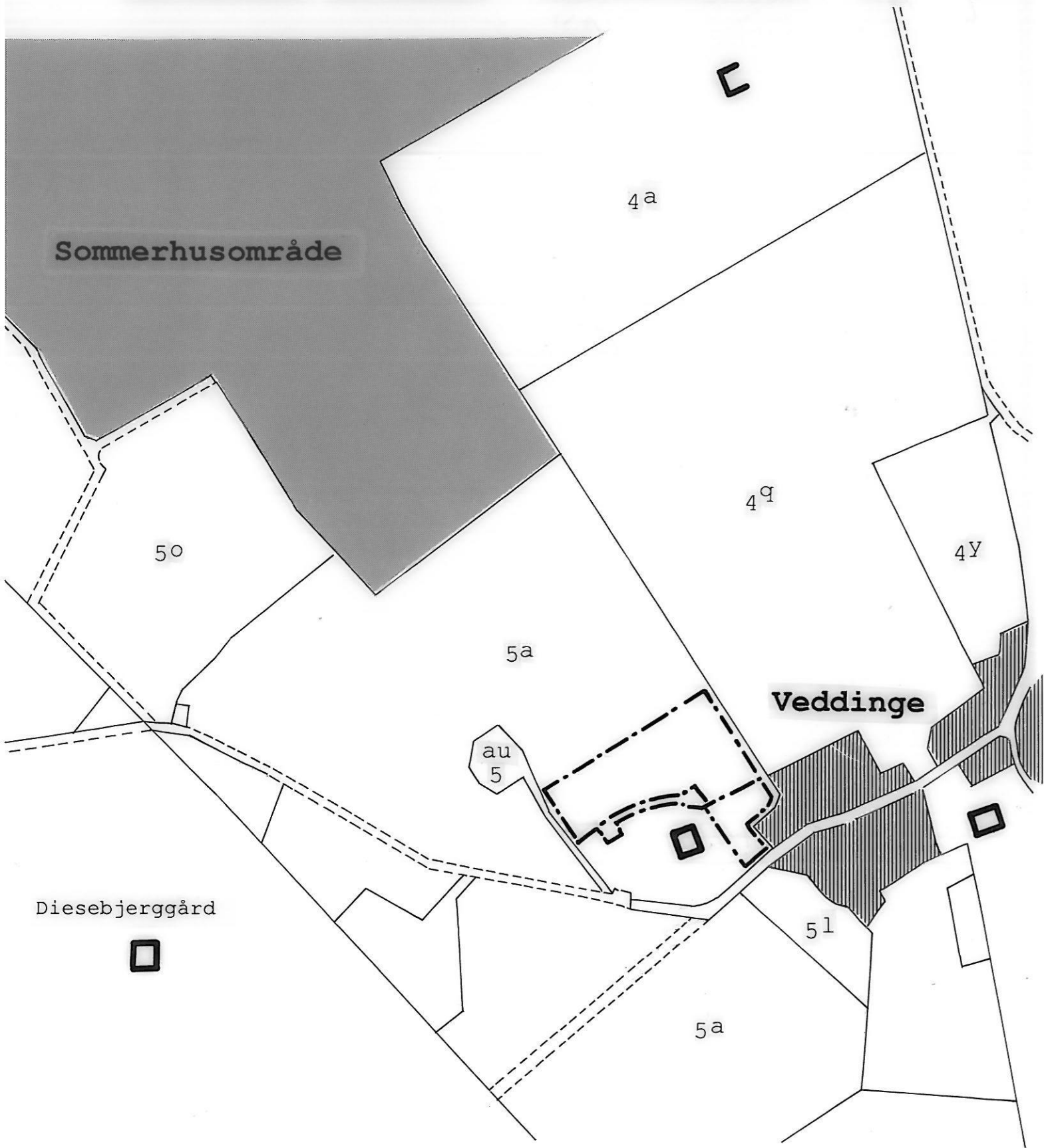


L: Led, 3,5 m
 F: Fjederlukke
 D: Drikketrug

Mål 1:1000

Matr.nr. 5a Veddinge by, Fårevejle

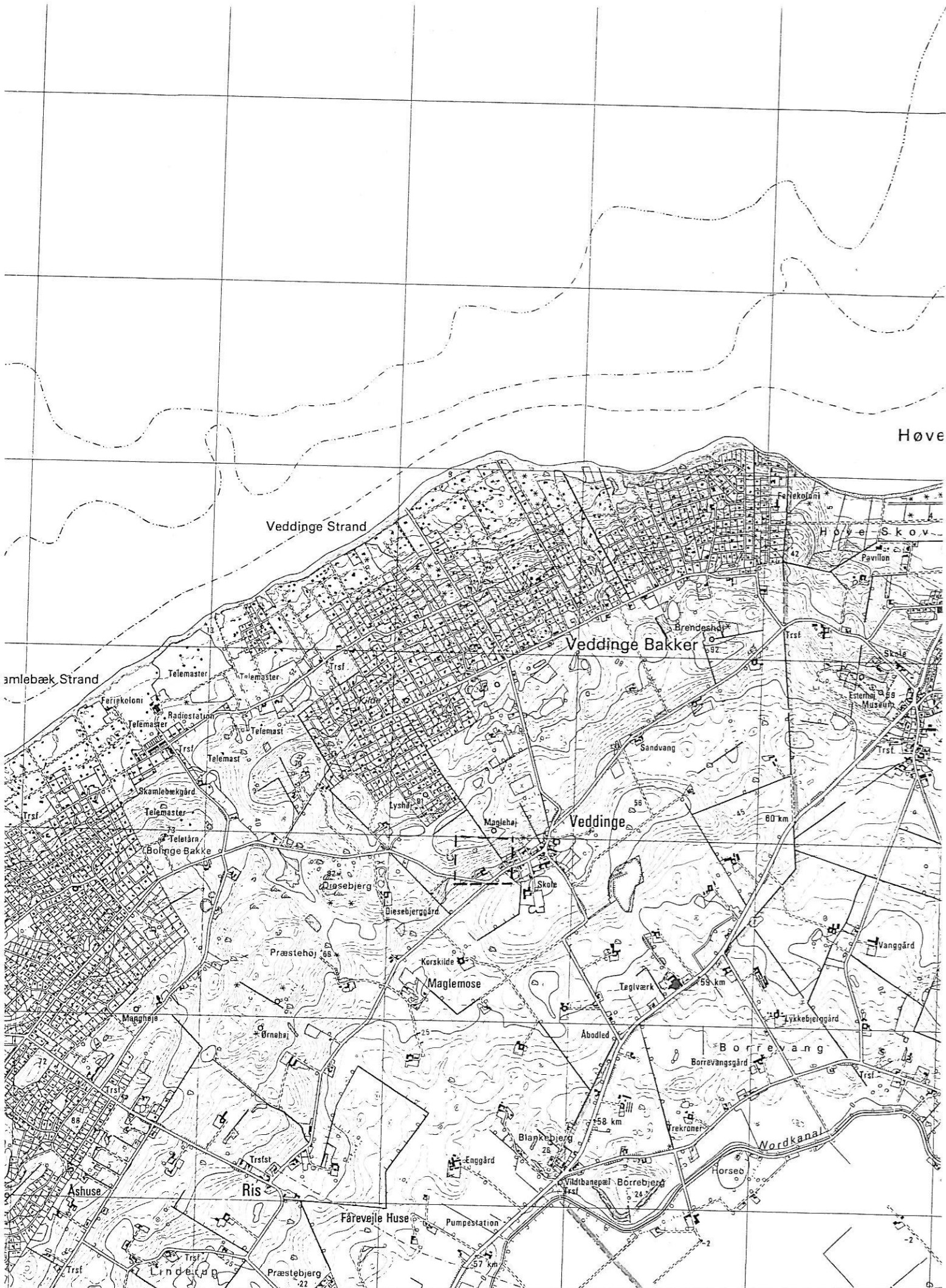
VESTSJÆLLANDS AMTSKOMMUNE . TEKNISK FORVALTNING . 1990



--- Hegnslinie

1:5000

BILAG 2



Høve

Veddinge Strand

Veddinge Bakker

Veddinge

Maglelose

Nordkanal