



Klitrosebugtens Badebrolaug CVR-nr. 45 51 47 22
C/O Kim Petersen
Klitrosevej 25
4583 Sjællands Odde

7. maj 2026

Tilladelse til etablering af badebro

Odsherred Kommune modtog den 7. april 2025 jeres ansøgning om tilladelse til en badebro ud for matr.nr. 16g, Yderby By, Odden.

Det fremgår af ansøgningen, at broen skal opføres i galvaniserede stålstolper og et dæk af træplanker. Broen vil være 20 meter lang og 1,6 meter bred. Broens første 5 meter vil være placeret på land. Der er ansøgt om gelænder med tov på broen samt én kajakbro af 5 meters længde. Badebroen vil hvert år tidligst blive opsat 1. marts og nedtaget senest 31. oktober. Badebroen køres ved nedtagning på depot. Badebroen er efter nabohearing flyttet 70 meter mod vest ift. den oprindeligt ansøgte placering. Broens placering fremgår af bilag 1.

Kommunes tilladelse er nødvendig, da bade- og bådebroer ikke må anbringes på søterritoriet uden tilladelse jf. kystbeskyttelseslovens § 16a, stk. 1, nr. 2, lovbekendtgørelse nr. 73 af 18. januar 2024.

Afgørelse

Odsherred Kommune giver hermed tilladelse til den ansøgte badebro med en længde på op til 20 meter med rækværk af tov langs den ende side og en 5 meter lang kajakbro som ansøgt.

Tilladelsen gives i henhold til § 2, stk. 1 i bekendtgørelse om både- og badebroer jf. bekendtgørelse nr. 232 af 12. marts 2007.

Der er en klagefrist på 4 uger fra modtagelsen af dette brev, og tilladelsen træder først i kraft, når klagefristen er udløbet. Klagevejledning findes i bilag 3.

Hvis der bliver klaget rettidigt til Kystdirektoratet over afgørelsen, har klagen opsættende virkning.

Vilkår for tilladelsen

Tilladelsen er meddelt på følgende vilkår:

1. Tilladelsen bortfalder, hvis den ikke er udnyttet senest 1 år efter datoen for denne afgørelse.
2. Broen skal være offentligt tilgængelig.
3. Broen må kun benyttes som badebro og til kortvarig fortøjning af kajaker. Kajaker på maksimalt fortøjes i en dag, og ikke over natten.
4. Broen skal opføres i galvaniserede metalstolper med et dæk af træplanker.
5. Broen skal holdes i træets naturlige farver og behandles alene med naturvenlig træolie.
6. Broen må ikke hindre eller vanskeliggøre almenhedens færdsels- og opholdsret på stranden.
7. Broens placering som fremgår af bilag 1 må ikke ændres uden kommunens tilladelse.
8. Hvis brolauget på et tidspunkt bliver nedlagt skal broen fjernes eller overdrages til Grundejerforeningen Klitrosebugten, som ejer området hvor broen er placeret.
9. Broens dimensioner og konstruktion må ikke ændres uden kommunens tilladelse. Broen må ikke møbleres eller forsynes med læhegn.
10. Der må kun opsættes gelænder på trappen for enden af broen. Rækværk på broen skal være med tov og kun langs den ene broside.
11. Vanddybden ved broens yderste punkt skal være under 1,5 meter ved middelvandstand.
12. Badebroens stålkonstruktion må ikke give gener i form af genskin.
13. Det forudsættes, at konstruktionen opfylder Dansk Ingeniørforenings norm for last på konstruktioner (DS410).
14. Tilladelsen fritager ikke ejeren af broen eller lodsejer fra et eventuelt civilretligt ansvar, der opstår som følge af broens tilstedeværelse og anvendelse.
15. Under broens opførelse skal den yderste del afmærkes med et sort flag på en stage, der rækker mindst 2 m over vandoverfladen.
16. Broen skal nedtages i vinterhalvåret.
17. Broelementerne skal opbevares udenfor beskyttet natur i vinterhalvåret.
18. Når broen er nedtaget, skal de til enhver tid yderste 4 pæle, række mindst 2 m op over vandet. Er der ikke pæle over vandet, må ingen del af broen række mere end 10 cm op over den eksisterende havbund. Gælder også ved ødelæggelse af broen.
19. Broen må ikke afmærkes eller forsynes med belysning uden forudgående aftale med Søfartsstyrelsen. Søfartsstyrelsen kan til enhver tid kræve, at broen afmærkes for ejers regning.
20. Ejerne skal holde broen i god og forsvarlig stand. Hvis den ødelægges og ikke straks genopføres, skal alle rester fjernes fuldstændigt. Tilladelsen bortfalder, hvis broen ikke er genopført senest 1 år efter ødelæggelsen. Se i øvrigt vilkår om markering ovenfor.

21. Kommunen kan kræve, at broen fjernes for ejers regning, hvis vilkårene for tilladelsen ikke overholdes, eller hvis kommunen af anden grund skønner det nødvendigt. Det sidste kan blive aktuelt, hvis det viser sig, at broen har skadelige virkninger for kysten, eller hvis broen fremtræder på en skæmmende måde.
22. Fjernes broen permanent skal alle dele fjernes og efterfølgende skal kommunen og Søfartsstyrelsen underrettes.

Vilkårene for tilladelsen kan tinglyses af Kystdirektoratet på ejendommen for ejerens regning.

Forhold til andre myndigheder

Hvis der bliver fundet arkæologisk materiale (stensamlinger, mørk jord, knoglerester eller potteskår o.l.) ved bygge- eller anlægsarbejdet, skal arbejdet standses med det samme. Fundet skal straks anmeldes til Museum Vestsjælland på tlf. 25 52 83 83.

Hvis der under anlægsarbejdet konstateres en forurening af jorden, skal kommunen underrettes på vand@odsherred.dk. Er der tale om en akut eller større forurening, skal kommunen kontaktes på tlf. 59 66 66 66. Konstateres akut eller større forurening uden for telefonens åbningstid, skal underretning ske til beredskabets vagtcentral på tlf. 44 22 71 12.

Vurdering

Kommunen har i sin behandling af sagen lagt vægt på at,

- der på den ansøgte placering er et reelt behov for en badebro. Området er underlagt de omskiftelige forhold på Odden, der ofte gør at stranden består af sten, hvorved den er vanskelig at bade fra,
- der på den pågældende strækning er 1,4 kilometer til nærmeste badebro,
- der vil være offentlig adgang til badebroen,
- der ikke tilsidesættes særlige landskabelige eller naturmæssige hensyn ved etableringen,
- Natura 2000-områder samt arter på habitatdirektivets bilag IV ikke bliver påvirket negativt af projektet.

Kommunen vurderer, at der på ovenstående baggrund kan meddeles tilladelse til ansøgte badebro. Du kan finde en uddybende redegørelse for afgørelsen i bilag 2.

Annoncering

Afgørelsen er annonceret på Odsherred Kommunes hjemmeside:

<http://www.odsherred.dk/kommuneinformationer/afgoerelser>

Sagens videre forløb

Hvis du har spørgsmål til afgørelsen, er du velkommen til at kontakte Naturteamet på tlf. 59 66 60 54 eller mail natur@odsherred.dk. Du får kun besked herfra, hvis der modtages en klage over afgørelsen.

Venlig hilsen

Mads Kelstrup Larsen
Natursagsbehandler

Kopi sendt til

- Ejer af ejendommen: Grundejerforeningen Klitrosebugten via digital post
- Naboer via digital post
- Miljøstyrelsen, mst@mst.dk
- Naturstyrelsen Midtsjælland, msj@nst.dk
- Friluftsrådet, fr@friluftsradet.dk; kreds14@friluftsradet.dk
- Danmarks Naturfredningsforening, dn@dn.dk; dnodsherred-sager@dn.dk; hg@eco-forum.dk
- Dansk Ornitologisk Forening, natur@dof.dk; odsherred@dof.dk
- Danmarks Sportsfiskerforbund, post@sportsfiskerforbundet.dk; nordkysten@sportsfiskerforbundet.dk
- Danmarks Jægerforbund, post@jaegerne.dk
- Ejendomsforeningen, info@ejendomsforeningen.dk
- Fritidshusejernes Landsforening, sekretariat@mitfritidshus.dk
- Kystdirektoratet, kdi@kyst.dk
- Søfartsstyrelsen, sfs@dma.dk
- Geodatastyrelsen, gst@gst.dk

Bilag 1 - Luftfoto



Figur 1. Luftfoto fra 2024 viser badebroens placering med rød firkant. Hvide streger viser matrikelgrænser. Matrikel 16g Yderby By, Odden ejet af Grundejerforeningen Klitrosebugten er markeret med grønt.


Bilag 2 - Redegørelse

Broens placering er ud for matr.nr. 16g Yderby By, Odden som er ejet af Grundejerforeningen Klitrosebugten. Placeringen fremgår af bilag 1.

Det fremgår af ansøgningen, at broen skal opføres i galvaniserede stålstolper og et dæk af træplanker. Broen vil være 20 meter lang og 1,6 meter bred. Broens første 5 meter vil være placeret på land. Der er ansøgt om gelænder med tov på broen samt én kajakbro af 5 meters længde. Badebroen vil hvert år tidligst blive opsat 1. marts og nedtaget senest 31. oktober. Badebroen køres ved nedtagning på depot. Der er etableret et brolaug, der er ansvarlige for vedligeholdelse af broen. Brolauget er åbent for medlemmer af Klitrosebugten Grundejerforening. Badebroen er efter nabohøring flyttet 70 meter mod vest ift. den oprindeligt ansøgte placering. Ændringen er foretaget på baggrund af de indkomne hørings svar.

Broen holdes i træets naturlige farve og behandles kun med naturvenlig træolie. Der vil ikke være lys eller andre installationer på broen.

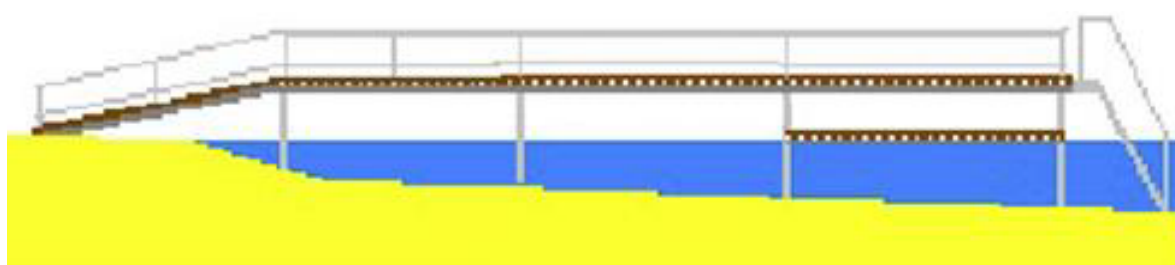
Kyststrækningen hvor badebroen søges opført er beliggende ud for strandoverdrev og er domineret af sten. De omskiftelige forhold på Odden medfører at strandens beskaffenhed er dynamisk.



Billede taget på kyststrækningen ud for badebroens placering under besigtigelse d. 2. oktober 2024.



Figur 2. Fotos fra ansøgningen, der viser billeder af en lignende badebro.



Figur 3. Principskitse fra ansøgningen der viser broen

Nabohøring

I forbindelse med sagen har Odsherred Kommune foretaget en nabohøring.

Odsherred Kommune har modtaget 31 høringssvar. Høringssvarene fremfører følgende pointer. Kommunen har svaret efter hver enkelt pointe.

❖ **Strandens beskaffenhed:**

- *Stranden er svær at bade fra på grund af stenene. Der er risiko for personskader, da stenene er glatte og farlige at gå på. Badebroen vil derfor være et værdifuldt rekreativt tilbud og en sikkerhedsmæssig fordel.*
- *Vejr- og strømforhold betyder, at mængden af tang, sten og sand varierer meget. Havbunden består ofte af sand helt ind til vandkanten, og det er således som regel nemt at gå i vandet, når man først har passeret de sten, der ligger højere oppe. Der er typisk kun nogle få meter sten, som skal passeres, før man kommer til sandbund. Det er nemt at rydde sten væk og skabe en vej. Man vidste, da man købte sit sommerhus, at det ville være svært at bade.*

Kommunens bemærkning:

Kommunen vurderer, at der er et reelt behov for en badebro. Kysten er meget dynamisk i området og der findes ofte mange sten, der vanskeliggør badning.

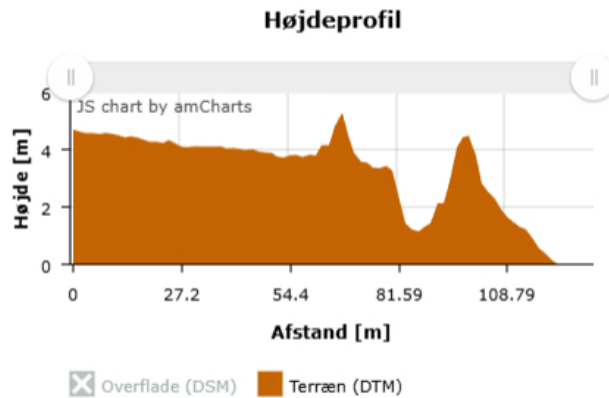
❖ **Øget publikumstryk:**

- *Privatliv, støj og affald*
 - *Stranden vil blive et samlingspunkt, hvilket sammen med ændrede støjforhold og henkastning af affald vil være til gene for de nærmeste sommerhusejere.*

Kommunens bemærkning:

Kommunen vurderer, at området er robust nok til at kunne holde til et eventuelt ændret publikumstryk. Kommunen vurderer ikke, at et større besøgstal taler imod behovet for en badebro på den pågældende placering. Nærmeste bebyggelse findes i en omtrentlig afstand af 120 meter til broen. Desuden er der tale om en kyststrækning med høje diger ned mod stranden. Afstanden og landskabsudformningen medfører, at kommunen ikke forventer at broen vil medføre væsentlige støjgener for naboerne. Kommunen kan ikke vurdere om badebroen vil medføre en øget mængde henkastet affald, men bemærker at det efter gældende lovgivning er forbudt at henkaste affald.

På baggrund af de indkomne høringssvar er broens placering ændret og flyttet ca. 70 meter mod vest. Denne tilpasning er foretaget netop for at imødekomme lodsejere, der ikke ønsker badebroen anlagt.



Højdeprofil fra nærmeste bebyggelse mod kysten viser digernes placering i landskabet.

➤ **Trafik**

- *Negativ påvirkning ift. mængden af biler og dermed trafiksikkerheden. Det vil skabe logistiske udfordringer, da der er parkeringsforbud langs grundejerforeningens veje, hvorfor man ikke kan køre til stranden, men folk formentlig alligevel vil prøve.*

Kommunens bemærkning:

Kommunen forventer ikke at der vil opstå en væsentlig øget mængde motoriseret trafik til området som følge af broen. Kommunen forventer, at badebroen primært vil blive anvendt af beboere i det tilstødende sommerhusområde.

➤ **Natur**

- *Et øget publikumstryk vil medføre et slid på naturen i området, der vil mindske naturværdierne. Adgangen via passagen i diget til stranden vil ligeledes slide på diget.*

Kommunens bemærkning:

Ophold vil foregå på sand og stenstrand, som også naturligt udsættes for slitage fra havet. De kystnære naturtyper er generelt kendetegnet ved at være dynamiske og udsættes naturligt i høj grad for slitage. Kommunen forventer ikke at etableringen af badebroen vil medføre et væsentligt slid på diget eller forringe naturværdierne.

❖ **Offentlighedens adgang**

- *Broen vil hindre offentlighedens færdsel. Når badebroen etableres med fem meter på land, er der en risiko for, at adgangen til passage langs stranden forhindres eller besværliggøres.*

Kommunens bemærkning:

Der er omtrent 15 meter kyststrækning fra digets afslutning til brændingens begyndelse (dette er givetvis afhængigt af ebbe/flod-forhold). Kommunen vurderer, at den offentlige færdsel på kysten ikke hindres væsentligt af broen. Der er desuden offentlig adgang til broen.

❖ **Landskabshensyn**

➤ *Generelle gener*

- *Broen vil være skæmmende i landskabet. Området er uspolet og har en nærmest ubrudt kystlinje med udsigt til Griben. Ophold og gåture på stranden vil blive forstyrret af udsigten til broen.*

Kommunens bemærkning:

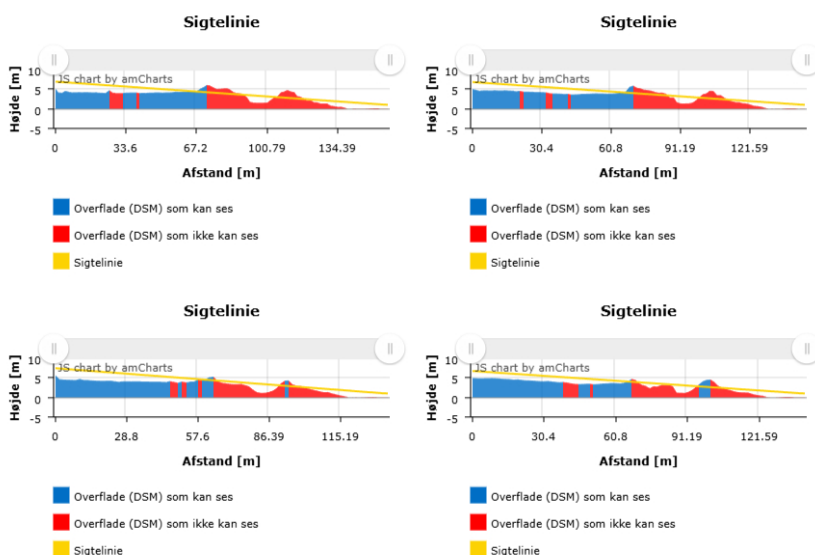
Kommunen vurderer, at badebroen vil have en begrænset påvirkning af oplevelsen af kystlandskabet, da der i tilladelsen er stillet vilkår om at broen skal opføres med gelænder af tov og ikke må indrettes med anlæg som fx møblering. Samtidig er badebroen et lille enkeltstående anlæg som placeres i stor afstand til øvrige badebroer i området. De nærmeste broer er placeret hhv. 1,4 km mod øst og 2,5 km mod nordvest.

➤ *Gener for sommerhuse i første række*

- *Broen vil kunne ses fra første række og nærliggende parceller alt efter hvor man befinder sig på grundene. Udsigten gennem klitåbningen på Nøkkerosevej vil blive ødelagt af broen.*

Kommunens bemærkning:

I henhold til sigtelinieberegninger fra de fire nærmeste naboer er badebroen ikke synlig fra sommerhusene:



Sigtelinjerne er beregnet ud fra en synshøjde på 180 cm og en sluthøjde på 100 cm

På baggrund af de indkomne høringsvar er broens placering ændret og flyttet ca. 70 meter mod vest. Denne tilpasning medfører, at broen ikke er synlig gennem klitåbningen ved Nøkkerosevej.

❖ **Broen**

➤ *Drift*

- *Arbejdet ifm. opsætning og nedtagning af broen vil medføre en belastning af området, ifm. entreprenørarbejdet og tilstedeværelsen af en lastbil.*

Kommunens bemærkning:

Brolauget har videreformidlet til kommunen, at leverandøren af badebroen oplyser, at op- og nedtagning af broelementer ikke kræver maskiner og at dette tillige er blevet bekræftet af nærliggende foreninger med badebroer. Kommunen vurderer, at arbejdet med op- og nedtagning af badebroen ikke vil medføre væsentlige gener eller slid på området.

➤ *Forankringsrør*

- *Forankringsrør er til fare for vinterbadende, da man ved badning vil kunne komme til skade ved at træde på, kaste sig ned på eller svømme hen over disse forankringsstykker, der stikker op af havbunden.*

Kommunens bemærkning:

Det er badebrolaugets ansvar at sikre at broen holdes i forsvarlig stand. Hvis forankringsstykkerne pga. slitage eller henfald får skarpe kanter, skal de repareres eller udskiftes. Kommunen vurderer at forankringsstykker, som holdes i forsvarlig stand, ikke er til væsentlig større risiko end sten der ligger på havbunden.

❖ **Grundejerforeningen**

- *Opsætningen af broen vil skabe splid inden for grundejerforeningen*

Kommunens bemærkning:

Kommunen har modtaget referat fra Grundejerforeningen Klitrosebugtens generalforsamling af 11. maj 2024. Ved generalforsamlingen stemte 82 "ja" og 21 "nej", til at der etableres og vedligeholdes en badebro. Kommunen noterer sig, at der er opbakning i grundejerforeningen til badebroen.

❖ **Samarbejde om naturpleje med Odsherred Kommune**

- *Odsherred Kommune har, udover økonomisk og rådgivende støtte, indstillet de 3 grundejerforeninger (Gyvelbugten, Klitrosebugten og Tornerosebugten) til 5. Juni Fondens pris pga. arbejdet med naturgenopretningen, som netop har til formål at genskabe og bevare den særegne natur på området. Grundejerforeningen gør hvert år et stort stykke arbejde for at vedligeholde diget ved at fjerne arter som: Hybenroser, gyvel, havtorn og brombær. Etableringen af en badebro vil være i direkte modstrid med dette arbejde.*

Kommunens bemærkning:

Kommunen ser en stor værdi i det naturplejeinitiativ, der drives af de tre grundejerforeninger. Der henvises til ovenstående bemærkninger omkring "Landskabshensyn – Generelle gener" og "Øget publikumstryk - Natur"

Ud over ovenstående generelle pointer fremgår der af høringsvarene følgende spørgsmål, her gengivet som uddrag af de samlede høringsvar:

❖ **Uddrag af høringsvar fra ejerne af Søstensvej 33:**

(...)

Badebro i strid med deklaration

Hensynet til naturen har desuden udmøntet sig i den deklaration, der 8. maj 1969 er tinglyst på samtlige parceller. (Odsherred Kommune er påtaleberettiget.) I § 3 er således fastsat regler for områdets anvendelse, se bl.a.:

"Der må ikke inden for området udøves nogen art af virksomhed, som ved støv, røg, lugt, støj, rystelser eller ved sit udseende eller på anden måde efter de påtaleberettigedes skøn er til ulempe for de omboende. Der må endvidere ikke drives campingpladsudlejning."

Det er vores opfattelse, at en badebro ved sit udseende er til ulempe for de omboende, fordi en eventuel badebro så tydeligt er en modsætning til den uspolerede natur, der netop søges bevaret i kraft af deklarationen. Hertil kommer, at det desuden vil være en ulempe for de omboende med den øgede støj, som kan komme fra benyttelse af badebroen.

I deklarationens § 6 er desuden fastsat nøje regler for bebyggelse og beplantning. Der må herunder kun etableres levende hegn og netop ikke plankeværk eller anden form for hegn, der kan ødelægge forestillingen om uspoleret natur. En badebro er jo netop ikke en levende plante, men søges bygget med stål og planker. Se § 6 stk. 5 og 6.

"Levende hegn om storparceller skal plantes i en bredde af mindst 4 m, og andre hegn skal plantes i en bredde af mindst 3 m. Mellem parcellerne fordeles de nævnte bredder med halvdelen til hver parcel."

Hegnplanlægningen, der skal bestå af busk- og trævækster, der er egnede for det stedlige klima og som læ, skal gennemføres ensartet inden for naturligt afgrænsede kvarterer. Hegninger må ikke uden de påtaleberettigedes godkendelse ændre karakter, men skal reetableres og vedligeholdes på en efter de påtaleberettigedes skøn forsvarlig måde."

Det skal i denne sammenhæng bemærkes, at etablering af badebroen i grundejerforeningens regi af bl.a. juridiske årsager ikke kunne lade sig gøre, se Klitrosebugtens hjemmeside. Det gør næppe nogen forskel, at badebroen nu søges etableret i et brolaug.

(...)

Kommunens bemærkning:

§ 3 i deklarationen af 8. maj 1969 har til formål at sikre, at udstykningerne af de oprindelige ejendomme anvendes til boligformål (i dette tilfælde sommerhuse) og at der ikke etableres erhverv, der kan være til gene for de omkringboende. Kommunen vurderer ikke at paragraffen er aktuel i forbindelse med etableringen af en badebro.

formuleringerne i deklarationens § 6 ift. hegnbeplantning, relaterer sig til skel imellem sommerhusparcellerne, mod vej og til friarealer. Paragraffen kan ikke anvendes i forbindelse med badebroens udformning eller materialer.

Kommunen har modtaget referat for Grundejerforeningen Klitrosebugtens ekstraordinære generalforsamling af 21. marts 2026, her gives der mandat til at badebrolauget kan indgå en brugsrets aftale med grundejerforeningen. Brugsrets aftalen har følgende formål: "Formålet med denne aftale er at give Klitrosebugtens Badebrolaug ("Lauget") ret til at etablere, eje, vedligeholde og drive en badebro fra Grundejerforeningen Klitrosebugtens ("Foreningen") strandareal (matrikel 16g Yderby By, Odden). Kommunen har modtaget den underskrevne brugsrets aftale d. 22. april 2026.

❖ **Uddrag af høringssvar fra ejerne af Nøkkerosevej 16 medunderskrevet af ejerne af hhv. Nøkkerosevej 14, Nøkkerosevej 18 og Nøkkerosevej 19:**

(...)

Indledningsvis bemærker jeg, at ansøgers identitet ikke er dokumenteret. Således synes der at mangle referat fra stiftende generalforsamling, herunder medlemsliste, samt vedtægter. Opbakningen til ansøger er således udokumenteret i nærværende høring, hvorfor høringen synes at ske på ufyldestgørende grundlag.

Såfremt disse forhold ikke er afklaret, er det min opfattelse, at ansøger ikke har partshabilitet og at ansøgningen vil være at afvise på dette grundlag.

(...)

Kommunens bemærkning:

Kommunen har modtaget referat for Grundejerforeningen Klitrosebugtens ekstraordinære generalforsamling af 21. marts 2026, her gives der mandat til at badebrolauget kan indgå en brugsrets aftale med grundejerforeningen. Brugsrets aftalen har følgende formål: "Formålet med denne aftale er at give Klitrosebugtens Badebrolaug ("Lauget") ret til at etablere, eje, vedligeholde og drive en badebro fra Grundejerforeningen Klitrosebugtens ("Foreningen") strandareal (matrikel 16g Yderby By, Odden). Kommunen har modtaget den underskrevne brugsrets aftale d. 22. april 2026.

Friluftsrådets rolle

Det er udokumenteret, at Friluftsrådet "gerne ser projektet realiseret". Der er - efter det oplyste - alene givet et betinget tilsagn om tilskud til Klitrosebugtens grundejerforening - og dette under forudsætning af, at det var en enig grundejerforening, der søgte, hvilket ikke er tilfældet.

Tilsagnet er givet under Friluftsrådets generelle betingelser og tager ikke stilling til det konkrete projekt.

Det er ligeledes ikke dokumenteret, at Friluftsrådet har givet tilsagn til at støtte ansøger.

(...)

Kommunens bemærkning:

At der gives tilladelse til etablering af en badebro er ikke betinget af et tilsagn fra friluftsrådet. Ansøger kan finansiere broen som de vil.

❖ **Uddrag af høringssvar fra ejerne af Nøkkerosevej 20:**

(...)

Angående materialevalg står der i administrationsgrundlaget under punkt **5. Målgruppe §2**: *Hvis broerne udføres af andre materialer end træ, eller hvis broerne kan anvendes til andre formål end badning og fortøjning af både, skal det pågældende miljøcenter under Miljøministeriet høres om ansøgningen.*

Nok skal badebroen være belagt med fyrretræ, men grundkonstruktionen tænkes udført i varmgalvaniseret stål, med metalrækværk og trappe. Vil det så ikke betyde, at nævnte miljøcenter skal høres?

(...)

Kommunens bemærkning:

Formuleringen omkring miljøcentre, der refereres til i Kommunens administrationsgrundlag er formuleret ud fra § 2, stk. 1 i bekendtgørelse om både- og badebroer (bekendtgørelse nr. 232 af 12. marts 2007). Miljøcentrene er nedlagt i 2011. Miljøcentrenes myndighedsområde er herefter fordelt til andre statslige myndigheder. Praksis i Kommunen har været, at en grundkonstruktion i stål ikke bevirker, at en ansøgning om etablering af en badebro skal høres hos anden offentlig myndighed. Kommunen vurderer her, at der er tale om et bagatelagtigt forhold. Dette skyldes, at opbygningen, hvor den bærende konstruktion består af stål, vurderes at være en standardkonstruktion samt at broens generelle udtryk er en træbro. Kommunen har vurderet, at hensynet i paragraffen har sigtet mod at undgå badebroskonstruktioner i fx beton. Der er blevet offentliggjort en ny bekendtgørelse om både- og badebroer d. 20/11/2025. I den nye bekendtgørelse, der erstatter bekendtgørelse nr. 232 af 12. marts 2007 er høringen af anden offentlig myndighed, ifm. materialevalg til en badebro, udtaget. Kommunen vurderer derfor, at det ikke er nødvendigt at høre anden offentlig myndighed ifm. broens materialer og udformning.

❖ **Uddrag af høringsvar fra ejerne af Nøkkerosevej 18:**

(...)

3. På Klitrosebugtens Facebook-side har initiativtagerne til badebroen - med hensyn til ønsket om at placere en badebro for enden af Nøkkerosevej - oplyst, at "broens placering er overordnet kommunens ønske" og at denne placering "er det eneste sted hvor udsyn fra huse i første række ikke generes". Vi undrer os over kriteriet om, at broen ikke må kunne ses fra husene i første række. Ingen af os undgår jo at se på konstruktionen, når vi er på stranden eller går tur på volden. Og vi, som har købt hus i området på grund af den rå og ubeskyttede strand - uden menneskeskabte konstruktioner - vil være meget kede af at skulle få den dejlige natur og udsigt forstyrret. Det er ønskeligt, at Kommunen bekræfter eller afkræfter, at det er kommunen, som har peget på en placering for enden af Nøkkerosevej.

4. Et argument for broen har været at sikre bedre bademuligheder for mindre mobile beboere. Hvis man skal sikre bedst mulig adgang for brugerne (fladt område, mindst muligt sand- og stenskrænter at forcere), så er de bedste placeringer ved Søstensvej eller ved Buskrosevej. Det er iøvrigt også der, hvor de maskiner, som skal på stranden for at udlægge og servicere broen, nemmest kommer frem - og dermed gør mindst skade på adgangs-sti og strand). Så, hvis kommunen - mod forventning - mener, at der er behov for en badebro på denne kyststrækning, så er en placering for enden af Nøkkerosevej den dårligst tænkelige - fordi adgangen op ad volden er pænt stejl og sandet, og fordi kystens strandprofil her er den måske stejleste og mest dynamiske i hele Klitrosebugtens område.

(...)

Kommunens bemærkning:

Kommunen har ikke peget på en specifik placering af badebroen før nabohøringen blev gennemført. Den oprindeligt ansøgte placering er modificeret og rykket ca. 70 meter mod vest af hensyn til de indkomne høringsvar fra ejerne af de nærmeste naboer.

Der kan være mange hensyn at varetage ifm. placeringen af en badebro. Kommunen vurderer, at der er et reelt behov for en badebro på kyststrækningen ift. kystens beskaffenhed og at adgangen til at bade vil blive forbedret på tværs af brugergrupper heriblandt også gangbesværede.

Natura 2000 og Bilag IV-arter

Matriklen er ikke omfattet af internationale naturbeskyttelsesområder. Nærmeste del af habitatområde 135, Ramsarområde 18 og fuglebeskyttelsesområde 94 er beliggende 2,7 km mod sydøst. De tre udpegninger er næsten helt sammenfaldende.

Udpegningsgrundlaget for habitatområdet er:

H135 Sejerø Bugt og Saltbæk Vig			
Kode	Udpegningsgrundlag		
1013	Kildevældsvindelsnegl		
1014	Skæv vindelsnegl	2130	Grå/grøn klit*
1016	Sumpvindelsnegl	2140	Klithede*
1103	Stavsild	2190	Klitlavning
1166	Stor vandsalamander	2250	Enebærklit*
1188	Klokkefrø	3130	Søbred med småurter
1355	Odder	3140	Kransnålalge-sø
1419	Enkelt månerude	3150	Næringsrig sø
1903	Mygblomst	3260	Vandløb
1110	Sandbanke	4030	Tør hede
1140	Vadeflade	6120	Tørt kalksandsoverdrev*
1150	Lagune*	6210	Kalkoverdrev*
1160	Bugt	6230	Surt overdrev*
1170	Rev	6410	Tidvis våd eng
1210	Strandvold med enårige planter	7140	Hængesæk
1220	Strandvold med flerårige planter	7150	Tørvelavning
1230	Kystklint/klippe	7230	Rigkær
1310	Enårig strandengsvegetation	9130	Bøg på muld
1330	Strandeng	9160	Ege-blandskov
2110	Forklit	91D0	Skovbevokset tørvemose*
2120	Hvid klit	91E0	Elle- og askeskov*

Der er ligeledes 2,7 km til habitatnatur inden for habitatområde 135. Der er dog 320 meter til nærmeste habitatnatur, som er beliggende uden for habitatområdet. På grund af afstanden og projektets begrænsede karakter vurderer Odsherred Kommune, at det kan udelukkes, at der kan ske en påvirkning af habitatnaturtyperne eller andre mere fjernliggende områder med kortlagte forekomster af habitatnatur.

Der er ikke kortlagt levesteder for arter på udpegningsgrundlaget for habitatområdet nær projektområdet, og Odsherred Kommune vurderer at påvirkning af arter på udpegningsgrundlaget eller af disses levesteder kan udelukkes.

Udpegningsgrundlaget for fuglebeskyttelsesområdet er:

F94 Sejerø Bugt og Nekselø				
Arter	Yngle-/Trækfugl	Artikel 4	kriterie	Forventes udtaget
Klyde	Y/T	stk. 1	F1, F2	
Dværgterne	Y	stk. 1	F1	
Engsnarre	Y	stk. 1		X
Havterne	Y	stk. 1	F1	
Rødrygget tornskade	Y	stk. 1	F1	
Rørhøg	Y	stk. 1	F1	
Splitterne	Y	stk. 1	F1	
Bjergand	T	stk. 2	F3	
Edderfugl	T	stk. 2	F3	
Fløjlsand	T	stk. 2	F3	
Gråstrubet lappedykker	T	stk. 2	F3, F4	
Sortand	T	stk. 2	F3	

Ingen af arterne har yngleområder eller rasteområder nær matriklen og påvirkning af udpegningsgrundlaget for fuglebeskyttelsesområdet kan således udelukkes.

I Odsherred Kommune findes følgende arter omfattet af habitatdirektivets bilag IV:

Ni arter af flagermus (brun langøre, brunflagermus, dværgflagermus, frynseflagermus, pipistrelflagermus, skimmelflagermus, sydflagermus, troldflagermus og vandflagermus), markfirben, odder, tre paddearter (spidssnudet frø, stor vandsalamander og løvfrø (den sidste indført i nyere tid)), Grøn mosaikguldsmed, Natlyssværmer og Mygblomst.

Kommunen vurderer, at det umiddelbart kan udelukkes, at projektområdet kan være levested for odder, Mygblomst, grøn mosaikguldsmed, løvfrø, spidssnudet frø og stor vandsalamander, da disse arter kun er fundet meget langt fra matriklen eller stiller specifikke krav til levestedet, som ikke er opfyldt her.

Natlyssværmer er en art, der er indvandret til Danmark fra syd, første fund i landet er fra 2005. Efter de første fund på Lolland-Falster har den nu bredt sig, så den findes udbredt også på Sjælland og Fyn. Det første fund i Odsherred Kommune blev gjort i 2022 på Vej 6 i Jyderup Lyng cirka 19,4 km sydøst for projektområdet, det drejede sig om en voksen, der blev fundet ved lyslokning efter natsommerfugle. I 2024 blev der fundet larver i Asnæs og Højby. Arten er fortsat under udbredelse og forventes at tiltage i hyppighed i de kommende år. Den yngler oftest på varme, tørre steder, men kan også leve på mere fugtige lokaliteter. Det kan ikke udelukkes, at den har yngleforekomster i eller nær projektområdet, men kommune vurderer, at projektet ikke vil kunne forringe området som levested for arten.

Flagermus yngler og raster i gamle træer med hulheder eller i bygninger, hvor der er adgangshuller. De overvintrer typisk i bygninger, hvor der er frostfrit om vinteren fx udhuse, hvor der er en varmekilde fx et gammelt fyr eller bygninger som er sammenbygget med beboelse. De kan gemme sig i isoleringen og kan derved være næsten umulige at se, når de er i dvale. Da der i forbindelse med projektet ikke fældes gamle træer med hulheder eller nedrives bygninger som er egnede som yngle- eller rasteområde for flagermus vurderer kommunen, at det kan udelukkes, at projektet vil påvirke flagermus negativt.

Der er generelt mange forekomster af markfirben i området omkring projektet. Nærmeste registrering af markfirben er foretaget 220 m syd for badebroens placering. Markfirben findes

langs hele kysten, men opholder sig langt overvejende på bevoksede skrænter og kun ganske undtagelsesvist på den åbne strand. Kommunen vurderer at en eventuel øget færdsel i området som skyldes etablering af en badebro, vil være på den ubevoksede strandbred umiddelbart omkring badebroen eller på allerede etablerede stier i klitterne. Kommunen vurderer derfor, at hverken badebroen eller afledte effekter vil have indvirkning på bestanden af markfirben i området.

Marsvin kan forekomme i alle danske farvande. Kommunen vurderer, at det ansøgte projekt har en så bagatelagtig karakter i forhold til marsvin at det kan udelukkes at den vil beskadige eller ødelægge yngle- og rasteområder for marsvin.

Samlet set vurderer kommunen derfor, at det kan udelukkes, at projektet vil kunne ødelægge plantearter omfattet af habitatdirektivets bilag IV eller skade levesteder for dyrearter omfattet af samme.

Vurdering

Kommunen har i sin behandling af sagen lagt vægt på at, der på den ansøgte placering er et reelt behov for en badebro, da stranden er ufremkommelig på grund af sten. Området er underlagt de omskiftelige forhold på Odden, der gør, at stranden ofte består af sten, hvorved den er vanskelig at bade fra. Afstanden til nærmeste badebro er 1,4 km mod øst.

Der er lagt vægt på at der vil være offentlig adgang til badebroen da det mindsker behovet for andre badebroer i området. Der er desuden lagt vægt på, at der ikke tilsidesættes særlige landskabelige eller naturmæssige hensyn ved etableringen, og at Natura 2000-områder samt arter på habitatdirektivets bilag IV ikke bliver påvirket negativt af projektet.

Bilag 3 - Klagevejledning

Der kan klages over Odsherreds Kommunes afgørelse. Skriftlig klage sendes til Odsherred Kommune, der sender klagen med bemærkninger, den påklagede afgørelse og det materiale, der er indgået i grundlaget for afgørelsen videre til behandling hos Kystdirektoratet.

Klageberettigede er ansøger, naboer til ansøger, Danmarks Naturfredningsforening, Friluftsrådet, Ejendomsforeningen Danmark og Fritidshusejernes Landsforening.

Klagefristen er 4 uger fra den dato, afgørelsen er meddelt ansøger. Klagen skal være kommunen i hænde inden for åbningstiden ved klagefristens udløb.

Ansøger vil blive underrettet, hvis der indgives klage.