ODSHERRED KOMMUNE

VKST f.m.b.a.
Att.: Mikael Kirkhoff Samsøe
Fulbyvej 15
4180 Sorø

5. maj 2025

Landzonetilladelse til minivådområde

Odsherred Kommune har modtaget din ansøgning af 20. marts 2024 om etablering af et minivådområde på 6.800 m^2 på matr.nr. 6a Sidinge By, Vig beliggende Sidingevej 39, 4560 Vig. Projektets beliggenhed fremgår af bilag 1.

Da der er tale om ændret arealanvendelse i landzonen, kræver projektet en landzonetilladelse fra kommunen i medfør af reglerne i planloven (Lovbekendtgørelse nr. 572 af 29. maj 2024).

Afgørelse

Odsherred Kommune meddeler hermed landzonetilladelse til, efter planlovens § 35, stk. 1, at etablere et minivådområde på 6.800 m^2 og til at placere overskudsjord i området nord for minivådområdet og på naboejendommen mod øst. Vilkår for tilladelsen ses i næste afsnit.

Der er en klagefrist på 4 uger fra offentliggørelsen af tilladelsen. Tilladelsen træder først i kraft, når klagefristen er udløbet. Se bilag 3, hvis du ønsker at klage over denne afgørelse.

Hvis der bliver klaget til Planklagenævnet over tilladelsen, har klagen opsættende virkning, medmindre Planklagenævnet bestemmer andet. Det betyder, at tilladelsen ikke kan udnyttes, før klagenævnet har taget stilling til sagen.

Tilladelsen falder bort, hvis den ikke er udnyttet inden 5 år fra datoen af dette brev, jf. § 56, stk. 2 i planloven.

Erhverv, Teknik og Kultur
Sag: 01.03.03-P19-24-3

KS: Jafra/Graje

Naturteam
59 66 60 39
menni@odsherred.dk
natur@odsherred.dk

Odsherred Kommune
Nyvej 22
4573 Højby
59 66 66 66

kommune@odsherred.dk
odsherred.dk

Vilkår for tilladelsen

Tilladelsen er meddelt på følgende vilkår:

1. Minivådområdet etableres som beskrevet i ansøgningsmaterialet.
2. Minivådområdet inkl. skråningsanlæg og overskudsjord skal placeres mindst 3 meter fra foden af de beskyttede diger og mindst 5 meter fra de beskyttede naturtyper i området.
3. Overskudsjord fra etablering af minivådområdet skal placeres nord for minivådområdet på den tilstødende mark på matr.nr. 6a Sidinge By, Vig og på marken på naboejendommen på matr.nr. 2a Sidinge By, Vig i overensstemmelse med ansøgningen.
4. Terrænregulering i forbindelse med placering af overskudsjorden må ikke overstige 1,5 meter i højden.
5. Terrænreguleringen ved placering af overskudsjorden skal foretages, så overgangen ikke er tydelig i landskabet, dvs. så den følger det naturlige terræn uden etablering af volde, og så der er en jævn overgang mellem det terrænregulerede område og det omgivende landskab.
6. Oprenset sediment fra bassinet skal fremover spredes ud på landbrugsjord på matr.nr. 6a Sidinge By, Vig, i et maksimalt 5 cm tykt lag, minimum 20 meter fra kanten af minivådområdet og de beskyttede naturtyper. Materialet må ikke placeres på beskyttede diger eller beskyttede naturarealer. Alternativt skal det oprensede materiale bortskaffes efter de gældende regler herfor.
7. Projektet må ikke påvirke afstrømning fra det opstrøms liggende drænopland eller afstrømning af overfladevand fra naboejendomme.
8. Brinkerne omkring minivådområdet må ikke blive stejlere end 1:3.
9. Der må ikke fodres for vildt fx andefugle i minivådområdet.
10. Der må ikke udsættes dyr (herunder andefugle, krebs eller fisk).
11. Af hensyn til dyrelivet skal oprensning af bassiner og grødeskæring, som sker som led i vedligeholdelse af anlægget, ske i perioden fra 1. september til 1. marts.
12. Inden projektet udføres skal der indhentes ledningsoplysninger i LER. Projektet må kun gennemføres, hvis det ikke er i konflikt med ledningstraceer.
13. Museum Vestsjælland, Oldvejen 25C, 4300 Holbæk, **plan@vestmuseum.dk**, skal kontaktes mindst 2 uger før anlægsarbejdet igangsættes, så museet har mulighed for at være til stede ved gravearbejdet.
14. Kommunen skal kontaktes på mail **natur@odsherred.dk** eller tlf. 59 66 60 39 senest en måned efter, at arbejdet er afsluttet.

Forhold vedrørende anden lovgivning

Da der i forbindelse med projektet ændres på dræn, kræver projektet tilladelse efter vandløbsloven. Denne tilladelse meddeles særskilt.

Hvis der bliver fundet arkæologisk materiale (stensamlinger, mørk jord, knoglerester eller potteskår eller lignende) ved anlægsarbejdet, skal arbejdet standses med det samme. Fundet skal straks anmeldes til Museum Vestsjælland på tlf. 25 52 83 83.

Hvis der under anlægsarbejder konstateres en forurening af jorden, skal kommunen underrettes på **vand@odsherred.dk**. Er der tale om en akut eller større forurening, skal kommunen kontaktes på tlf. 59 66 66 66. Konstateres akut eller større forurening uden for telefonens åbningstid, skal underretning ske til beredskabets vagtcentral på tlf. 44 22 71 12.

Langs med størstedelen af skellene omkring matr.nr. 6a Sidinge By, Vig og langs det sydlige og østlige skel af matr. 2a Sidinge By, Vig er der beskyttede diger, som er omfattet af museumslovens[1] § 29a. Bestemmelsen betyder, at der ikke må foretages ændringer i digernes tilstand. Digerne må fx ikke beskadiges af arbejdskørsel, og der må ikke etableres gennembrud, ligesom der ikke må lægges jord eller andet materiale op ad digerne hverken i forbindelse med etablering af minivådområdet eller i forbindelse med vedligeholdelse af anlægget. Hvis projektet medfører tilstandsændringer på digerne, kræver det forudgående dispensation fra kommunen.

I området omkring den ansøgte placering af minivådområdet er der kortlagt flere beskyttede småsøer, som er omfattet af naturbeskyttelseslovens[2] § 3. Bestemmelsen betyder, at der ikke må foretages indgreb, som ændrer tilstanden i de beskyttede naturtyper. Der må fx ikke udlægges jord eller oprenset materiale i beskyttet natur, og projektet må ikke medføre ændrede hydrologiske forhold i de beskyttede naturtyper.

Vurdering

Kommunen har i sin behandling af sagen lagt vægt på, at minivådområdet er indpasset i landskabet, da det er placeret i en naturlig lavning i terrænet, og der er lagt vægt på, at minivådområdet har til formål at reducere mængden af fosfor og kvælstof, som udvaskes til Isefjorden. Med hensyn til placering af overskudsjord fra projektet er der lagt vægt på, at terrænreguleringen er indpasset med naturlig overgang til det eksisterende terræn, og at det foretages i lavninger på marken, som er vandlidende og derfor ikke giver et optimalt udbytte. Der er ligeledes lagt vægt på, at projektet ikke tilsidesætter naturværdier eller medfører en negativ påvirkning af bilag IV arter.

Kommunen meddeler på denne baggrund tilladelse til minivådområdet og placering af overskudsjord. Du kan finde en uddybende redegørelse for afgørelsen i bilag 2.

Annoncering

Afgørelsen er annonceret på Odsherred Kommunes hjemmeside:

http://www.odsherred.dk/kommuneinformationer/afgoerelser

Høring

Kommunen har vurderet, at projektet kan have betydning for naboerne, da det etableres tæt på skel til naboejendomme, og da det medfører terrænændringer, som kan have betydning for

[1] Lovbekendtgørelse nr. 358 af 8. april 2014
[2] Lovbekendtgørelse nr. 1392 af 4. oktober 2022

landskabsoplevelsen. Kommunen har derfor den 18. februar 2025 orienteret naboerne, inden der er truffet afgørelse, jf. planlovens § 35 stk. 4.

Kommunen har ikke modtaget høringssvar fra naboerne til projektområdet.

Drænejere er blevet partshørt i forbindelse med den fornødne tilladelse efter vandløbsloven.

Sagens videre forløb

Hvis du har spørgsmål til afgørelsen, er du velkommen til at kontakte Naturteamet på tlf. 59 66 60 39 eller mail **natur@odsherrd.dk**. Du får kun besked herfra, hvis der modtages en klage over afgørelsen.

Venlig hilsen

Mette Nyerup Nielsen
Natursagsbehandler

Kopi sendt til:

- Ejer: Mogens Berntsen, Sidingevej 39, 4560 Vig via digital post
- Ejer af bygning på fremmed grund: WIND ESTATE A/S, Læsøvje 1, 8940 Randers SV
- Nabo: Lestrupvej 2, 4560 Vig via digital post
- Nabo: Glostrupvej 42, 4560 Vig via digital post
- Nabo: Sejstrupvej 8, 4560 Vig via digital post
- Nabo: Sejstrupvej 10, 4560 Vig via digital post
- Nabo: Sejstrupvej 14, 4560 Vig via digital post
- Nabo: Sidingevej 37, 4560 Vig via digital post
- Erhvervsstyrelsen, **planloven@bpst.dk**
- Styrelsen for Grøn Arealomlægning og Vandmiljø, **mail@lbst.dk**
- Naturstyrelsen Midtsjælland, **msj@nst.dk**
- Danmarks Jægerforbund, **post@jaegerne.dk**
- Danmarks Naturfredningsforening, **dn@dn.dk; dnodsherred-sager@dn.dk; hg@eco-forum.dk**
- Friluftsrådet, **fr@friluftsraadet.dk**; **odsherred@friluftsraadet.dk**; **lokalraad@friluftsraadet.dk**
- Dansk Ornitologisk Forening, **natur@dof.dk; odsherred@dof.dk**
- Danmarks Sportsfiskerforbund, **post@sportsfiskerforbundet.dk**; **lbt@sportsfiskerforbundet.dk**; **nordkysten@sportsfiskerforbundet.dk**
- Fiskeristyrelsen, Fiskeriinspektorat Øst, Afdeling Ringsted, **inspektoratoest@fiskeristyrelsen.dk**
- Museum Vestsjælland, **plan@vestmuseum.dk**
- Slots- og Kulturstyrelsen, **post@slks.dk**
- Dansk Botanisk Forening, Naturbeskyttelsesudvalget, **nbu@botaniskforening.dk**

Bilag 1. Kort med projektets placering

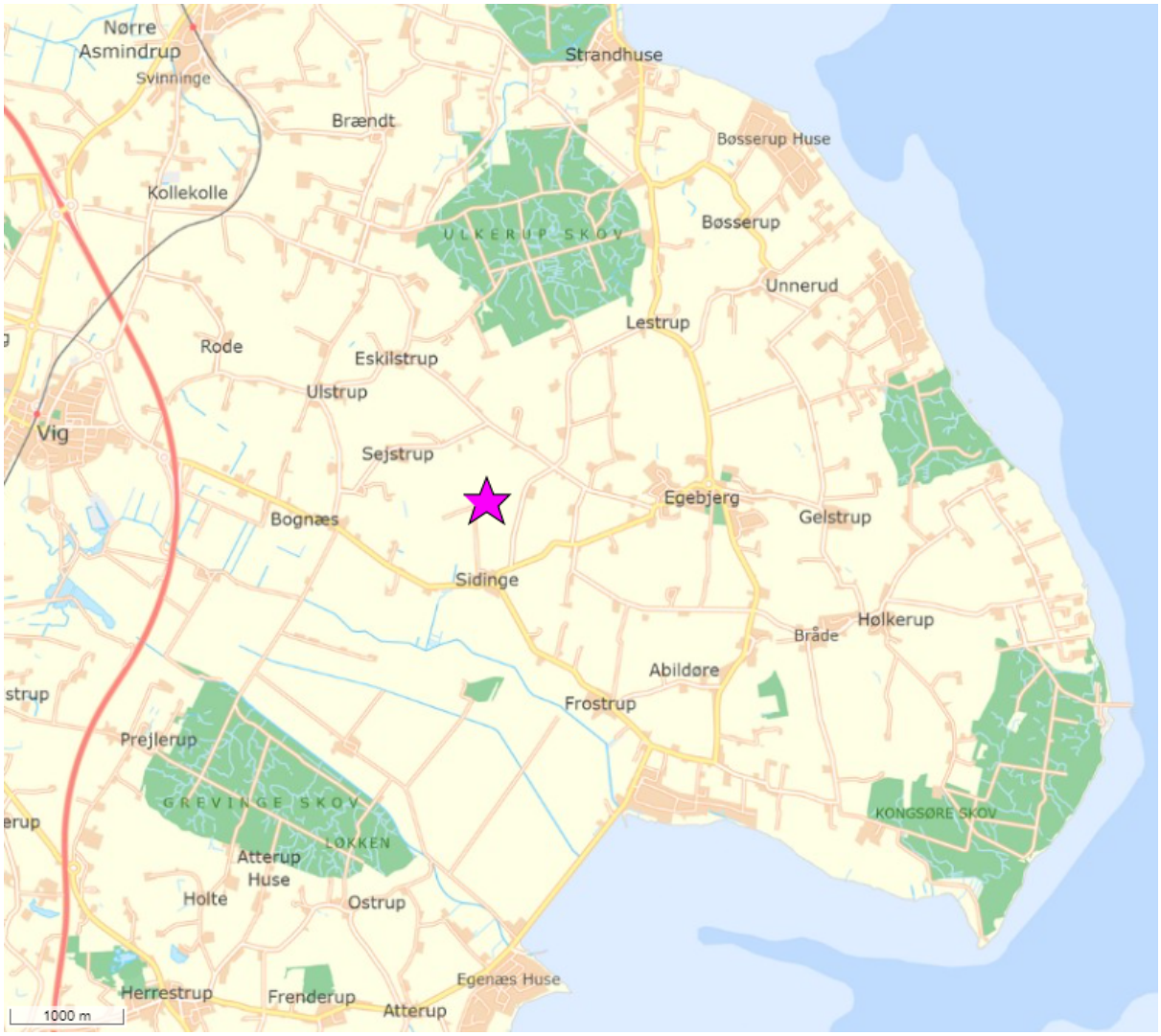

Figur 1. Oversigtskort med pink stjerne som markerer projektområdet.

Figur 2. Luftfoto fra 2023 med blå markering af minivådområdet og rødternet markering af området, hvor overskudsjorden placeres.

Bilag 2. Redegørelse

Oplandskonsulent Mikael Kirkhoff Samsøe har på vegne af ejer Mogens Berntsen søgt om tilladelse til at anlægge et minivådområde på 6.800 m² på matr.nr. 6a Sidinge By, Vig beliggende Sidingevej 39, 4560 Vig.

Oplysninger fra ansøgningen

Minivådområder er et nyt kollektivt kvælstofvirkemiddel, som har en høj effekt på fjernelse af nitrat og fosfor i drænvand. Det konkrete projekt forventes at fjerne 324 kg N/år fra det drænvand, som ledes til Isefjord.

Drænoplandets størrelse er på 62 ha, og derfor er det estimeret, at der ledes 62 l pr. sek. drænvand til minivådområdet, men den maksimale drænudledning til minivådområdet vil variere betydeligt fra afstrømningssæson til afstrømningssæson.

Figur 3. Oversigtskort hvor det estimerede drænopland er markeret med grønt. Afløbet fra drænoplandet, som skal føres igennem minivådområdet, er vist med rød streg.

Minivådområdet forbindes med en rørledning til hoveddrænet på naboejendommen mod øst, som hæves 1 meter til kote 23,4 meter. For at gøre dette, og sikre at naboens mark fortsat er dyrkbar, skal terrænet over drænledningen hæves. Dette sker efter aftale. Vandet får 15 cm faldhøjde ved

indløbet til minivådområdet, der sikrer frit indløb og ingen risiko for tilbagestuvning i drænoplandet. Områdets terræn udnyttes således, at minivådområdet kan etableres uden pumpe. Den estimerede vandspejlskote for minivådområdet er på 23,25 meter. Efter drænvandet har passeret minivådområdet, ledes vandet igennem en iltningsbrønd, som får vandet til at plaske ud over en kant. Dette sikrer, at iltindholdet i udløbet enten er i samme størrelsesorden som eller højere end iltindholdet ved indløbet til minivådområdet. Herefter løber vandet i et lukket rør til den beskyttede sø syd for minivådområdet. Da der kan være en mindre forsinkelse på afløbet fra minivådområdet til iltningsbrønden pga. afløbets udformning i iltningsbrønden, etableres der et nødafløb fra det sidste dybe bassin til iltningsbrønden, som ligger 10 cm højere end vandspejlskoten. Nødafløbet sikrer at der ikke opstuves store vandmængder i minivådområdet ved ekstreme regnhændelser.

Det eksisterende dræn var faldet sammen mellem de to matrikler og for at løse det derved opståede afvandingsproblem, er der p.t. gravet en kanal i randen af mosen syd for minivådområdet. Vandet havde tidligere et andet rørforløb igennem mosen og videre hen til en beskyttet sø vest for mosen. I forbindelse med etablering af minivådområdet, ledes vandet uden om mosen og direkte hen til den beskyttede sø. Mosen er ikke omfattet af naturbeskyttelseslovens § 3, fordi den har et areal på mindre end 2500 m^2.

Minivådområdet består af et sedimentationsbassin og et vådområde. Vådområdet består af 3 bassiner, som er adskilt af lavvandsområder. Bassinerne får en vanddybde på ca. 1 meter, og lavvandsområderne får en vanddybde på ca. 0,3 meter. I sedimentationsbassinet bundfældes sediment og partikelbundet fosfor. I vådområdet fjernes kvælstof primært ved en biologisk omdannelse af nitrat til frit gasformigt kvælstof via mikrobiel denitrifikation. Denitrifikationen er en anaerob proces, som primært foregår i det iltfrie bundsediment, mens vandfasen i minivådområder med overfladestrømning altid er iltet. Planterne i minivådområdet er vigtige, da de bidrager til at forsyne bakterierne med kulstof til brug i den mikrobielle denitrifikation.

Figur 4. Kort over zoneopdelingen af minivådområdet (fra ansøgningen).

Brinkerne og digerne på vådområdet tilsås med en græsblanding. De lavvandede zoner etableres med muld, således at naturlig planteflora kan indfinde sig - typisk Tagrør og Dunhammer, alternativt tilplantes området med hjemmehørende vådbundsplanter.

Ved etablering af minivådområdet kommer der ca. 4.511 m³ overskudsjord, som fordeles imellem en lavning på marken nord for minivådområdet og en lavning på naboejendommen mod øst. I lavningerne, som modtager råjord, afrømmes mulden. Mulden lægges efterfølgende på igen.

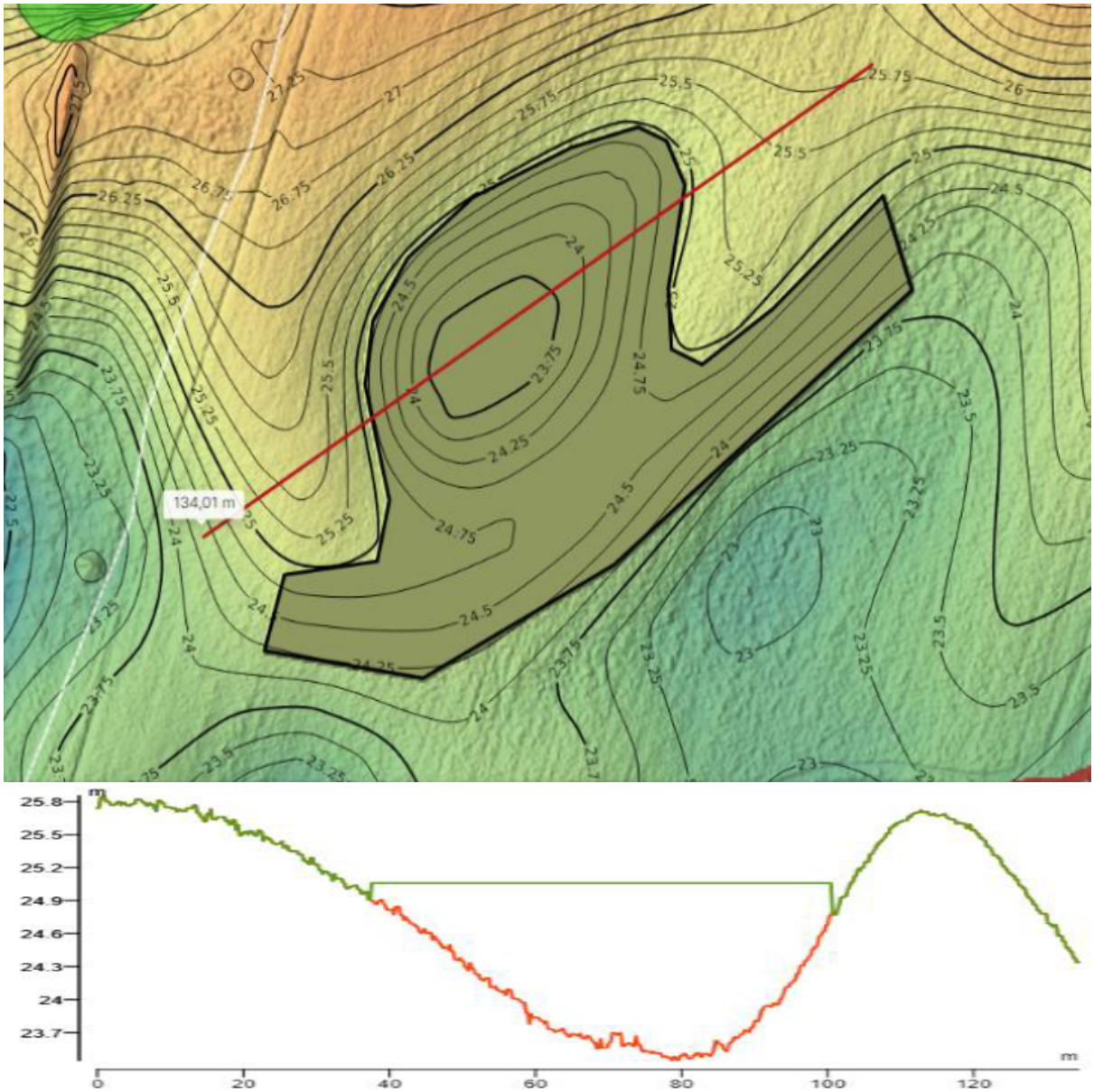

Figur 5. Terrænregulering i området nord for minivådområdet.

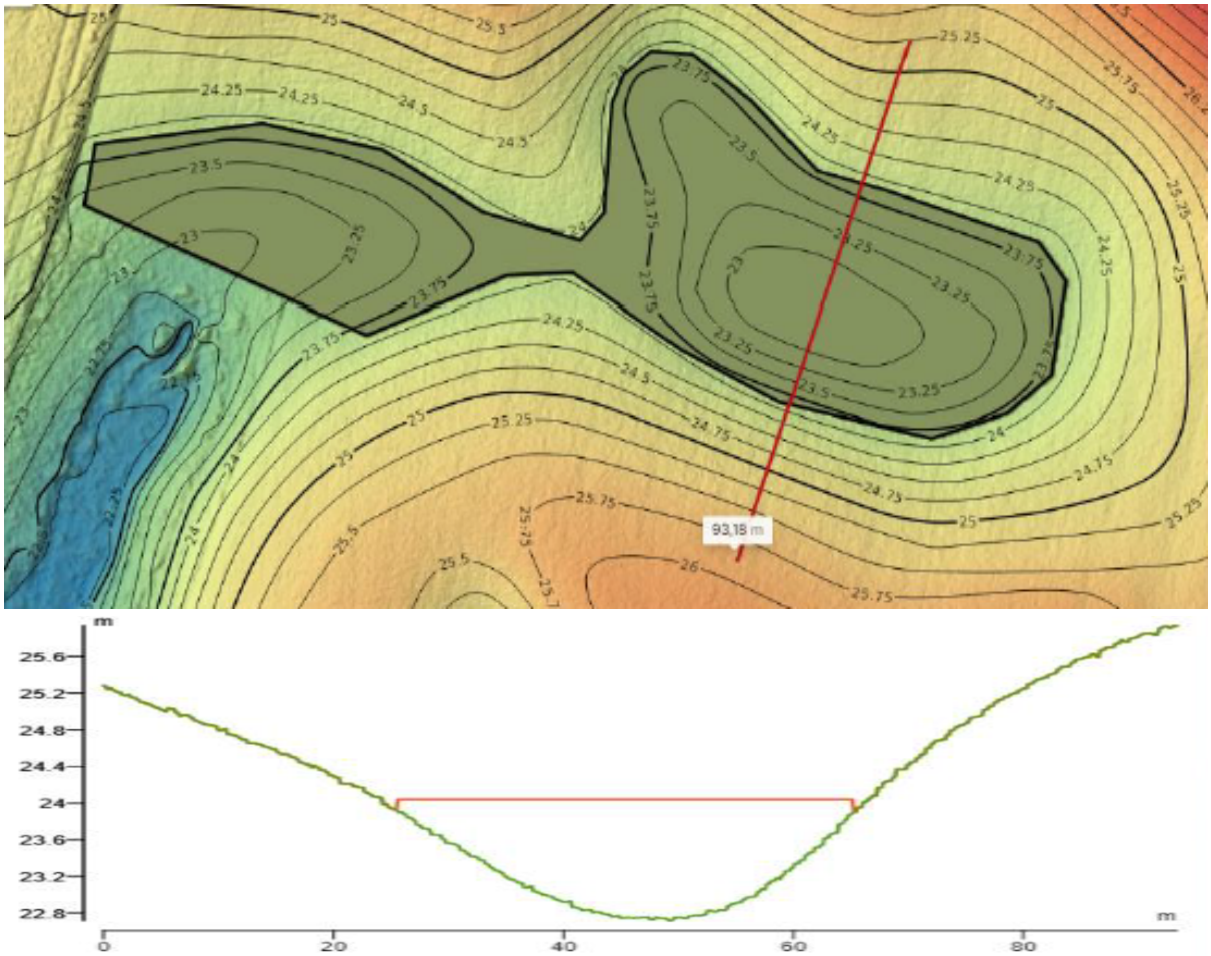

Figur 6. Terrænregulering på naboejendommen øst for minivådområdet.

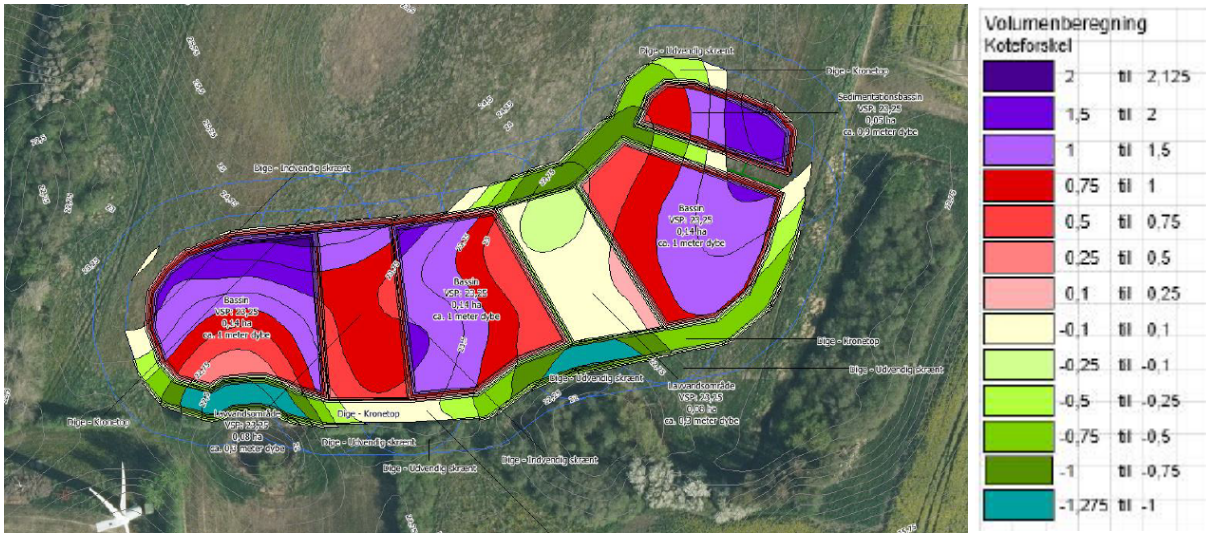

Figur 7. Terrænregulering i området, hvor minivådområdet etableres.

Selve minivådområdet placeres i en lavning på marken i den nordlige del af matr.nr. 6a. Der etableres et op til 1,25 meter højt dige langs den sydlige side af minivådområdet og op til 1 meter højt dige langs den nordøstlige del af minivådområdet.

Langs det vestlige skel ca. 20 meter mod vest og langs det østlige skel 14 meter syd for minivådområdet er der bevoksede beskyttede diger. Minivådområdet er desuden omgivet af flere beskyttede småsøer. Den nærmeste beskyttede sø ligger 11 meter syd for minivådområdet.

Minivådområdet placeres umiddelbart nord for et lille moseområde, som ikke er stor nok til at være omfattet af naturbeskyttelsesloven som en beskyttet mose. Landskabeligt vil minivådområdet indgå som et integreret landskabselement sammen med det lille moseområde og søen syd for minivådområdet.

Figur 8. Luftfoto fra 2022 med markering af de beskyttede naturtyper og diger i området.

I varme perioder vil der være en ikke uvæsentlig fordampning fra minivådområdet.

Minivådområder kræver som udgangspunkt ingen vedligeholdelse udover eventuel oprensning af sedimentationsbassinet efter behov. Derudover kan der foretages grødeskæring i minivådområdets dybe zoner efter behov for at fremme en ensartet strømning og undgå kanaliseret strømning.

Minivådområder påvirker ikke drænvandets udløbstemperatur i den primære afstrømningsperiode fra oktober til april. I sommerperioden, hvor drænafstrømningen er meget lav eller helt ophører, bliver drænvandets opholdstid i minivådområdet ofte over 100 dage. I perioder med stillestående vand kan drænvandstemperaturen i udløbsvandet i juli øges med op til 5° C.

Vurdering

Efter planlovens § 35 må der i landzone ikke ske ændringer i anvendelsen af ubebyggede arealer uden forudgående tilladelse fra kommunen. Formålet med planlovens landzonebestemmelser er at sikre landskabelige, naturbeskyttelsesmæssige, kulturhistoriske, rekreative, miljømæssige og landbrugsmæssige interesser.

Terrænændringer på landbrugsjord, som alene har til formål at sikre den jordbrugsmæssige udnyttelse af jorden, kræver ikke landzonetilladelse. Som udgangspunkt vil placering af overskudsjord fra minivådområdet i vandlidende lavninger på marken derfor ikke kræve landzonetilladelse. Da der i projektet er behov for at placere overskudsjord, kan der være behov for at placere jord i et omfang, som ikke er nødvendigt for at sikre den jordbrugsmæssige udnyttelse af jorden. Da kommunen ikke har modtaget undersøgelser, som redegør for hvor meget jord, der er behov for at placere i de enkelte lavninger for at sikre den jordbrugsmæssige udnyttelse af arealet, har kommunen valgt at meddele landzonetilladelse til placeringen, da der i nogle områder vil kunne blive placeret mere jord, end hvad der er nødvendigt af hensyn til udnyttelsen af landbrugsjorden.

Der er registreret en beskyttet sø lige syd for projektområdet. Ud fra kommunens oplysninger modtager søen i dag drænvand fra øst som bliver ledt igennem det lille moseområde via en gravet kanal. Når projektet er gennemført, vil drænvand blive ledt uden om moseområdet og igennem minivådområdet for derefter at blive ledt til søen.

Det er kommunens vurdering, at der p.t. er en fordampning fra moseområdet, som nogenlunde svarer til den fremtidige fordampning fra minivådområdet, og at der derfor ikke vil være væsentlig forskel på hvor meget vand, der bliver tilført søen nu, og efter at projektet er gennemført.

Søen blev registreret som en næringsrig sø af kommunens konsulent Aglaja den 14. oktober 2013. Naturtilstanden blev vurderet til moderat. Vandet var lettere grumset, og vanddybden blev vurderet til at være på 0,5 til 1 meter. I forbindelse med sagen har kommunen desuden besigtiget søen den 14. august 2024. Ved besigtigelsen fremstod søen som meget næringsrig, da næsten hele vandoverfladen var dækket af Liden Andemad. Søen var desuden tilgroet med Grenet Pindsvineknop. Vandet var lettere grumset og vanddybden blev vurderet til at være på 0,5 til 1 meter. Naturtilstanden blev vurderet til Ringe.

Ansøger har oplyst, at det er estimeret, at der fra drænoplandet mod nord i gennemsnit udledes 62 L vand pr. sek. til søen. Efter etablering af minivådområdet vil vandet, der ledes til søen fra nord, have et lavere næringsstofindhold som følge af rensningen i minivådområdet. Næringsstofbelastningen i søen vil derfor formindskes, hvilket vil være positivt for søens

vandkvalitet. En eventuel tilstandsændring i søen vurderes at være bagatelagtig og derfor ikke kræve dispensation fra naturbeskyttelseslovens § 3.

Da minivådområdet placeres på en dyrket mark, er det kommunens vurdering, at der ikke er nogle eksisterende naturværdier, som vil blive reduceret på baggrund af etableringen af minivådområdet. Tværtimod kan selve minivådområdet blive et levested for almindelige arter af dyr og planter tilknyttet næringsrige vådområder.

Projektområdet er ifølge Kommuneplanen 2021-2033 beliggende inden for udpegningen af særligt værdifulde landbrugsområder. Kommunen vurderer, at projektet vil bidrage til at fremtidssikre den landbrugsmæssige udnyttelse af området ved at fjerne kvælstof og fosfor fra drænvandet og derved modvirke landbrugsdriftens påvirkning af Isefjorden.

Projektområdet ligger i et område, der er udpeget som et bevaringsværdigt landskab, og landskabstypen er det enkle landbrugslandskab, hvor der skal tages hensyn til landskabets enkle og uforstyrrede karakter og oplevelsen af de vide udsigter på tværs af landskabet.

Kommunen vurderer, at minivådområdet vil fremstå som et naturligt element, da det er placeret i en lavning i landskabet i tilknytning til et lille moseområde. Når overskudsjorden udlægges i lavningerne i området nord for minivådområdet og på marken øst for minivådområdet i et lag, der ikke overstiger 1,5 meter i de områder, hvor der udlægges mest, og der etableres en jævn overgang til det tilstødende landskab og med afstand til beskyttede diger og naturtyper, vurderer kommunen, at heller ikke placeringen af overskudsjorden i området vil påvirke oplevelsen af landskabet negativt.

Figur 9. Projektområdet, hvor minivådområdet placeres. Til højre i billedet ses mosekrattet i den tilstødende lille mose.

Figur 10. Cowi gadefoto fra 2020 og 2022 af projektområdet set fra øst fra Lestrupvej. Til højre i billederne ses det lille moseområde foran rækken af vindmøller. Minivådområdet placeres umiddelbart bag mosen til højre for vindmøllerne nedenfor **V**. *I forgrunden ses den lille lavning på naboens mark, hvor en del af overskudsjorden placeres.*

Figur 11. Cowi gadefoto fra 2022 og 2020 af projektområdet set fra nordøst fra Eskilstrupvej. Minivådområdet placeres i området foran den venstre vindmølle nedenfor **V** *umiddelbart op ad mosekrattet, som ses til venstre for møllerne.*

Projektområdet ligger desuden i et område, der er udpeget som større uforstyrret landskab (større sammenhængende landskab). Udpegningen dækker sammenhængende store landområder, som er upåvirket af store tekniske anlæg. Kommunen vurderer, at projektet ikke er i konflikt med denne udpegning.

Natura 2000 og Bilag IV-arter

Kommunen skal inden, der meddeles tilladelse til et projekt, vurdere, om projekt vil kunne medføre væsentlige påvirkninger af et Natura 2000-område.

Arealet indgår ikke i et internationalt beskyttelsesområde. Det nærmeste Natura 2000-område er område nr. 262, Annebjerg Skov og Ulkerup Skov, der ligger i en afstand af ca. 1,4 km mod nord. Det er kommunens vurdering, at det på grund af afstanden og projektets begrænsede størrelse kan udelukkes, at projektet i sig selv, eller i forbindelse med andre planer og projekter, vil kunne påvirke dette eller andre Natura 2000-områder væsentligt.

Yngle- og rasteområder for dyrearter opført på habitatdirektivets bilag IV, er beskyttet mod beskadigelse og ødelæggelse.

Selve projektområdet er ikke levested for dyrearter omfattet af habitatdirektivets bilag IV. Odsherred Kommune har registreret stor vandsalamander i et vandhul ca. 1 km vest for projektområdet og spidssnudet frø i et vandhul ca. 110 meter mod nord. Begge arter er omfattet af habitatdirektivets bilag IV. Da paddernes levesteder ikke påvirkes af projektet, vurderer kommunen, at det kan udelukkes, at projektet vil kunne medføre en negativ påvirkning af disse paddearter. Kommunen vurderer, at minivådområdet er uegnet som levested for padder måske med undtagelse af skrubtudse, som undertiden kan yngle i langsomt strømmende vand. Ifølge "Håndbog om dyrearter på habitatdirektivets bilag IV"[3] kan en række flagermus forekomme i området. Vandspejlet i det ansøgte minivådområde forventes at øge produktionen af insekter, som på sigt kan bidrage til et øget fødegrundlag for områdets bestande af flagermus. Projektet påvirker ikke yngle- eller rasteområder for flagermus hverken negativt eller positivt.

Det ansøgte vurderes således at have en neutral til svagt positiv effekt på bilag IV arter i området.

Kommunen vurderer, at det ansøgte er i overensstemmelse med de beskyttelsesinteresser, kommunen skal varetage, og meddeler på denne baggrund landzonetilladelse til minivådområdet. I afgørelsen er der lagt vægt på, at minivådområdet har til formål at reducere mængden af fosfor og kvælstof, som udledes til Isefjord, samt at minivådområdet og overskudsjorden fra projektet placeres som en naturlig del af landskabet.

[3] Faglig rapport fra DMU nr. 635, 2007

Bilag 3. Klagevejledning

Hvis du ønsker at klage over denne afgørelse, kan du klage til Planklagenævnet. Du klager via Klageportalen, som du finder på **www.borger.dk** og **www.virk.dk**. Du logger på **www.borger.dk** eller **www.virk.dk**, ligesom du plejer, typisk med NEM-ID. Klagen sendes gennem Klageportalen til Odsherred Kommune, der har truffet afgørelsen.

Klagefristen er 4 uger fra den dato, som afgørelsen er meddelt. Er afgørelsen offentligt bekendtgjort, regnes klagefristen dog altid fra bekendtgørelsen. Hvis klagefristen udløber på en lørdag eller helligdag, forlænges fristen til den følgende hverdag.

En klage er indgivet, når den er tilgængelig for Odsherred Kommune i Klageportalen. Privatpersoner skal ved klage betale et gebyr på 900 kr. Virksomheder og organisationer skal betale et gebyr på 1.800 kr. Klagegebyr opkræves af Nævnenes Hus. Betaling af klagegebyr sker ved elektronisk overførsel eller ved giroindbetaling. Gebyr skal indbetales inden for en fastsat frist. Hvis gebyret ikke indbetales inden udløbet af fristen, afvises klagen.

Hvis du ikke kan bruge Klageportalen på grund af eksempelvis handicap, sprogvanskeligheder, problemer med digitale medier, psykiske lidelser eller fordi du er socialt udsat, så kan du sende en anmodning om fritagelse for brug af Klageportalen til Nævnenes Hus, Toldboden 2, 8800 Viborg eller som mail til **nh@naevneneshus.dk**. I din anmodning til nævnet skal du oplyse hvis du allerede er fritaget fra at bruge Digital Post af kommunen. Når du ansøger om at blive fritaget for brug af klageportalen, er det vigtigt, at du giver Odsherred kommune besked om det.

Klageberettigede:

- Adressaten for afgørelsen
- Ejeren af den ejendom, som afgørelsen vedrører
- Naboer
- Offentlige myndigheder
- Lokale foreninger og organisationer, som har en væsentlig interesse i afgørelsen
- Landsdækkende foreninger og organisationer, hvis hovedformål er beskyttelse af natur og miljø
- Landsdækkende foreninger og organisationer, som efter deres formål varetager væsentlige rekreative interesser, når afgørelsen berører sådanne interesser.

Hvis du ønsker at indbringe denne afgørelse for en domstol, skal retssagen være anlagt inden 6 måneder efter, at du har modtaget afgørelsen jf. § 62, stk. 1 i planloven.