

Grundejerforeningen Barringgård Vest
v/formand Bjarne Albrechtsen

25. marts 2021

Høring efter vandløbsloven

vedrørende omlægning af dræn

Odsherred Kommune har modtaget en ansøgning om lovliggørelse af ca. 275 meter ny rørledning etableret fra Friggsvej 2 til Baldersvej samt i Baldersvej til marken, matrikel nr. 13b Ellinge Lyng, Højby. Herudover ønskes tilladelse til tilslutning af afvandingssystemet til eksisterende brønd på matrikel nr. 13b Ellinge Lyng, Højby.

Projektet kræver tilladelse efter vandløbslovens § 6, § 17, § 21 og § 63.

Høringen inklusiv udkast til tilladelsen offentliggøres på Odsherred Kommunes hjemmeside:
<http://www.odsherred.dk/kommuneinformationer/hoeringer>

Bemærkninger

Odsherred Kommune vurderer, at der i projektforslaget er taget de nødvendige hensyn til vandløbets afstrømning og miljø og har derfor valgt at fremme projektforslaget.

Eventuelle bemærkninger til projektforslaget indsendes til Odsherred Kommune, Miljø og Teknik, Nyvej 22, 4573 Højby eller vand@odsherred.dk

Bemærkningerne skal være Odsherred Kommune i hænde fredag 23. april 2021.

Det videre forløb

Efter høringen vil Odsherred Kommune vurdere eventuelle indsigelser og justere projektforslaget efter indsigelserne, hvis de er relevante for vandløbets afstrømning og miljø.

Efter eventuelle tilretninger efter indsigelser kaldes projektforslaget for et projekt.

Hvis projektet forudsætter tilladelse eller godkendelse efter bestemmelserne i naturbeskyttelsesloven, miljøbeskyttelsesloven, vandforsyningsloven eller fiskeriloven kan tilladelse efter vandløbsloven først meddeles, når der foreligger endelig afgørelse efter disse bestemmelser.

Hvis der ikke kan opnås de krævede godkendelser efter andre love, fx naturbeskyttelsesloven, kan vandløbsmyndigheden ikke godkende projektet.

Der skal være opnået enighed om økonomiske spørgsmål, herunder bl.a. spørgsmål om partsfordelinger og erstatninger. Uenighed om økonomiske spørgsmål afgøres af Taksationsmyndighederne.

Udkast til tilladelse

Odsherred Kommune har 17. december 2019 modtaget ansøgning fra Grundejerforeningen Barringgård Vest og supplerende oplysninger til ansøgningen 1. marts 2021 vedrørende omlægning af dræn i foreningens område.

Tilladelse

Odsherred Kommune giver hermed tilladelse efter vandløbslovensⁱⁱ § 6, § 17, § 21 og § 63 til etablering af ca. 35 meter ny rørledning fra Friggsvej 2 til Baldersvej, ny ca. 240 meter rørledning i Baldersvej til marken, matrikel nr. 13b Ellinge Lyng, Højby samt tilslutning af rørledningen til eksisterende markbrønd ved etablering af ca. 75 meter ny rørledning langs Grundejerforeningens nordlige skel til markbrønden, matrikel nr. 13b Ellinge Lyng, Højby.

Udkast til vilkår

- De nye rør skal være dimension Ø 200 mm pvc rør.
- Der etables 4 stk. 600mm rensebrønde med 50 cm's sandfang, som vist på figur 1 og 2.
- Den eksisterende rørledning fra Friggsvej til markbrønden på matrikel nr. 13b vil stadig modtage vand fra sidedræn og skal derfor stadig være i funktion.
- Det skal sikres at der under gravearbejdet ikke tilføres sand/materialer til nedstrøms liggende strækninger.
- Såfremt arbejdet giver anledning til tilsanding af nedstrøms liggende strækninger, skal ansøger sørge for at rense det op.
- Når arbejdet er udført, skal det færdigmeldes til Odsherred Kommunes Vandteam på vand@odsherred.dk senest 2 måneder efter projektet er færdigt.
- Færdigmeldingen skal indeholde de endelige anlægstegninger som udført med angivelse af alle rørdimensioner og placering af brønde.
- Arbejdet skal være udført inden 3 år fra dags dato.

Forhold til andre myndigheder

Hvis der bliver fundet arkæologisk materiale ved bygge- eller anlægsarbejdet, skal arbejdet standses jf. museumslovensⁱⁱⁱ § 27, stk. 2. Fundet skal straks anmeldes til Museum Vestsjælland på tlf. 25 52 83 83.

Hvis der under jordarbejder konstateres en forurening af jorden, skal kommunen underrettes på miljoe@odsherred.dk. Er der tale om en akut eller større forurening, skal kommunen kontaktes på

tlf. 59 66 66 66, er det uden for telefonens åbningstid, skal beredskabets vagtcentral kontaktes på tlf. 44 22 71 12.

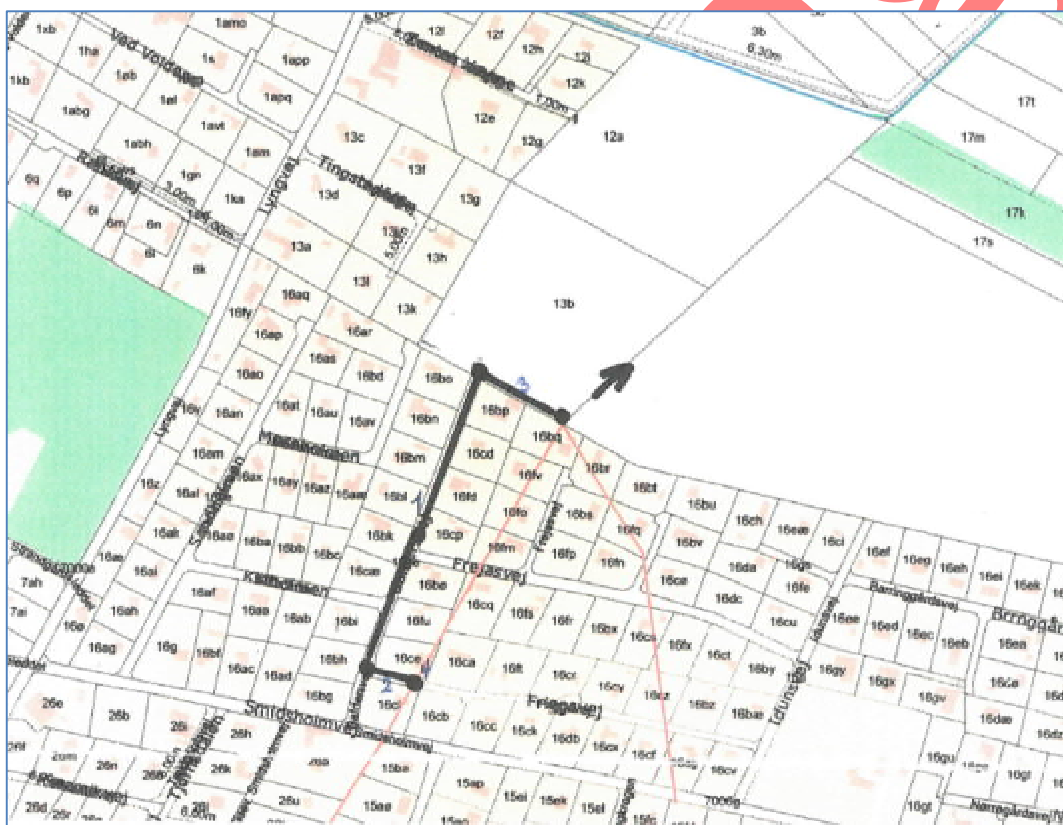
Høringsvar

Projektforslaget har været i 4 ugers offentlig høring i perioden 25. marts til 23. april 2021.

I høringsperioden er der indkommet følgende bemærkninger:

Redegørelse

Grundejerforeningen Barringgård Vest er beliggende i et område, der er vandlidende på grund af høj grundvandsstand og placeret i en lavning. De eksisterende rør er i dårlig stand og for at fremtidssikre området ønsker Grundejerforeningen, at etablere et nyt afvandingsystem. Det nye afvandingsystem vil blive placeret ude i vejareal, så det ikke forløber ind over sommerhusgrundene. Det eksisterende afvandingsystem forløber fra Smidsholmvej ind over sommerhusgrundene til markbrønd på matrikel nr. 13b Ellinge Lyng, Højby, vist med rødt på figur 1.



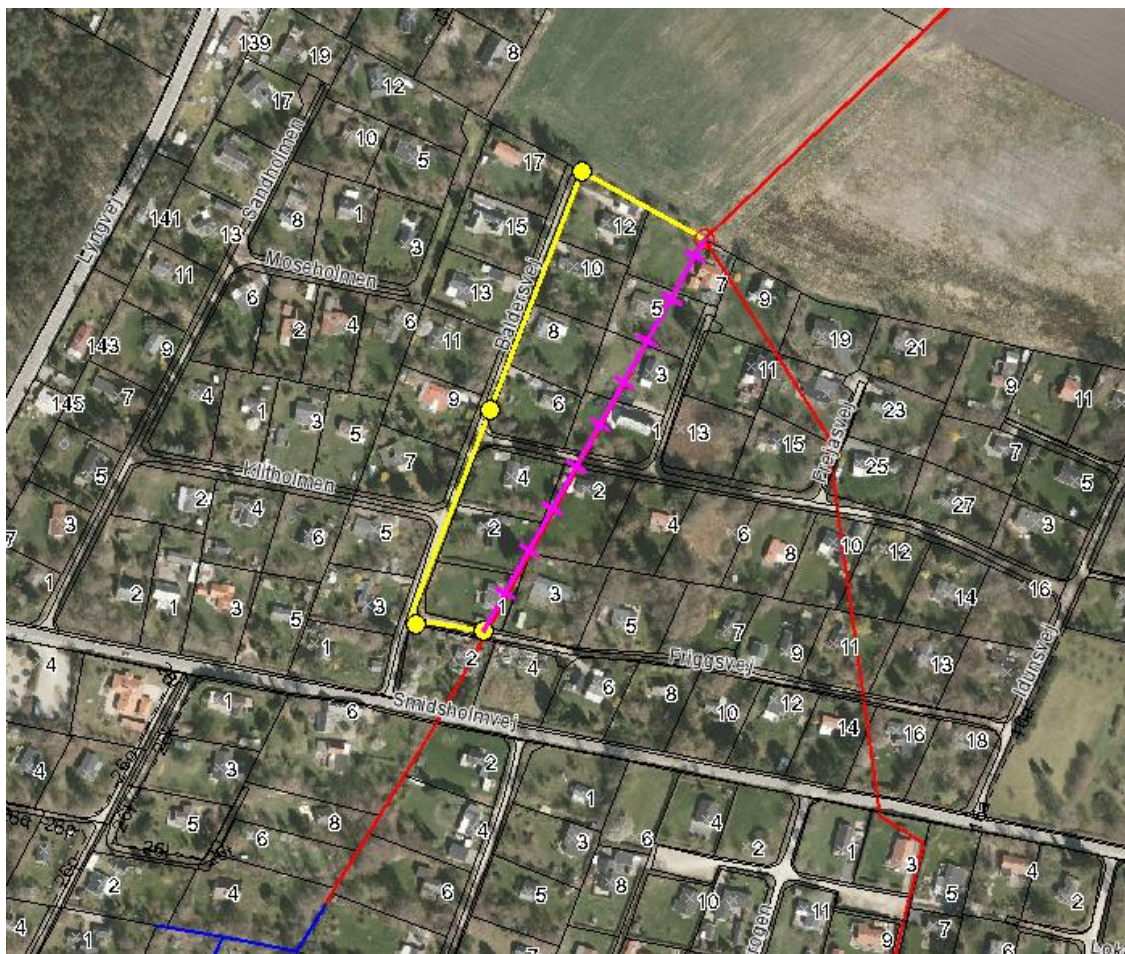
Figur 1 - Oversigtskort fra ansøgningen. De nye rørledninger er vist med sort. Strækning 1 er røret i Baldersvej, strækning 2 er røret ved Friggsvej 2 og strækning 3 er røret langs det nordlige skel af Grundejerforeningen Barringgård Vest. Brønde er vist med sorte prikker. Eksisterende afvandingsystem er vist med rødt.

Der sættes en ny brønd på det eksisterende afvandingsystem ved Friggsvej 2. Herfra etableres en ny 35 meter lukket rørledning til Baldersvej, hvor der sættes en ny brønd. Herfra etableres en 240 meter lang rørledning i Baldersvej til marken, matrikel nr. 13b Ellinge Lyng, Højby. Der sættes en brønd ud for Baldersvej 6/9 og for enden af Baldersvej ved marken.

Grundejerforeningen ønsker at etablere en 75 meter rørledning langs Grundejerforeningens

nordlige skel til den eksisterende markbrønd, matrikel nr. 13b Ellinge Lyng, Højby, som det nye afvandingsystem tilsluttes.

Strækningen af det eksisterende afvandingsystem fra Friggsvej ind over sommerhusgrundene til markbrønd på matrikel nr. 13b Ellinge Lyng, Højby vil stadig være i funktion, da der er sidedræn på strækningen. Røret proppes til ved Friggsvej således, at den nye strækning fremover vil være hovedledning og lede vandet fra syd videre. På figur 2 er strækningen, som fremover kun vil lede vand fra sidedræn vist med pink og den nye hovedledning er vist med gult. Det eksisterende afvandingsystem er Ø200 mm.

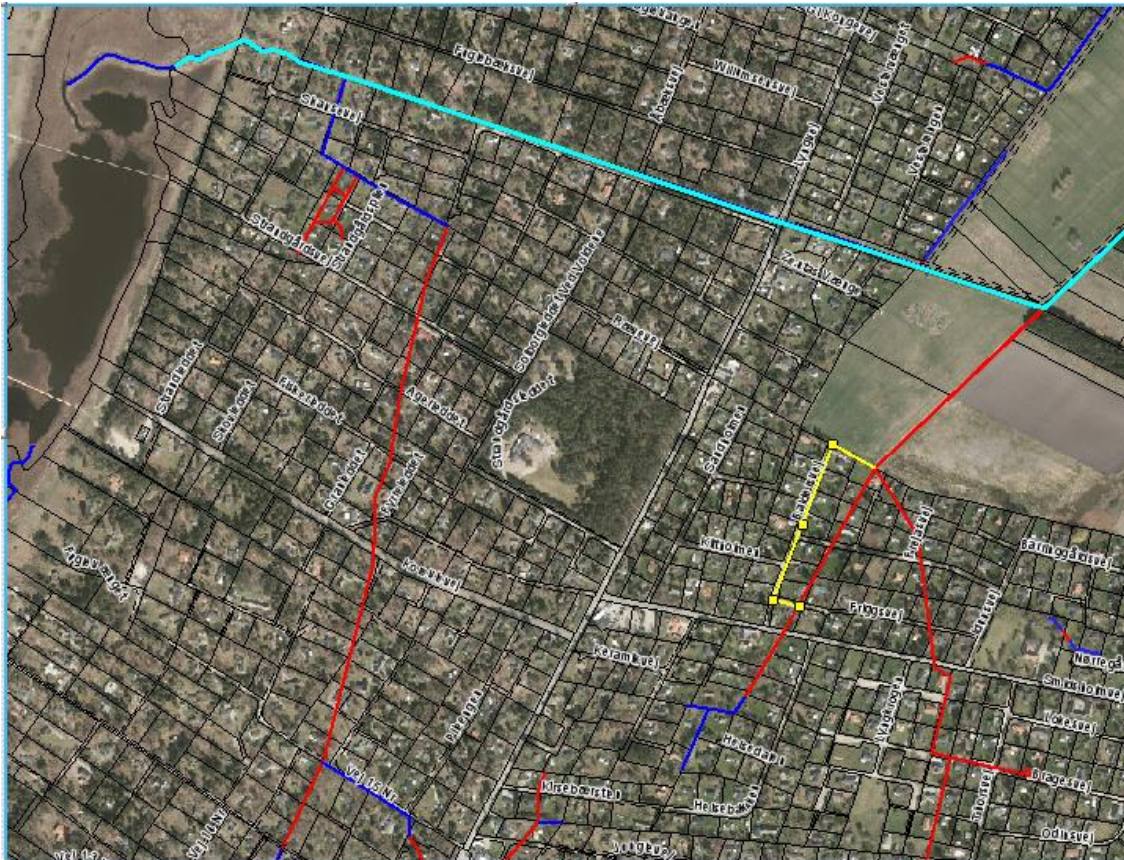


Figur 2 - Rørlagt vandløb som sløjfes er vist med pink og den omlagte strækning med gult. Markbrønden på matrikel 13b er vist med rød cirkel. Målestok 1:3.000.

De nye rør er lukkede rørledninger uden dræneffekt, pvc Ø 200 mm. De 4 nye brønde etableres som rensebrønde Ø 600 mm med 50 cm sandfang. Brøndens placering ses på figur 2. Der er 7 promilles fald på ledningen.

Det nye afvandingsystem tilsluttes det eksisterende drænsystem i marken, matrikel nr. 13b Ellinge Lyng, Højby, som løber til Fuglebæks Å med udløb i station 4363.

Fuglebæks Å er et offentligt vandløb på strækningen over Trundholm Mose fra station 0 i skel mellem matrikel nr. 3y og 10a Svinninge By, Nr. Asmindrup til station 5663 ved udløb ved Korevlerne, Sejerø Bugt.



Figur 3 - Nyt afvandingsystem ses med gult. Fuglebæks Å ses med turkis, åbne vandløb ses med blåt og registrerede dræn/rørlagte vandløb ses med rødt. Målestok 1:6.000

Økonomi

Prisen for projektet vil andrage ca. 140.000 kr. + moms.
Grundejerforeningen Barringgård Vest står for finansieringen.

Fremtidig vedligeholdelse af vandløbet

Vedligeholdelsen af det nye samt eksisterende afvandingsystem indenfor Grundejerforeningens Barringgård Vests område udføres af Grundejerforeningen.

Tidsplan

Arbejdet forventes færdig udført i juni 2021.

Annoncering

Tilladelsen er offentliggjort på Odsherred Kommunes hjemmeside:
<http://www.odsherred.dk/kommuneinformationer/afgoerelser>

Vurdering

Det nye afvandingsystem vil blive ca. 100 meter længere end det eksisterende forløb, men med 7 promilles fald vurderer Odsherred Kommune at denne forlængelse af rørlægningen ikke vil forringe

afvandingen fra de opstrømsliggende arealer. Tværtimod forventes udskiftningen af rørlægningen at forbedre afvandingen i området, da de eksisterende rør er i dårlig stand.

Beskyttet natur (§3)^{lv}, bilag IV-arter og Natura 2000-område

Odsherred Kommune har vurderet, at projektet ikke i sig selv eller i kumulation med andre projekter vil kunne have en væsentlig negativ påvirkning på bilag IV arter eller disses yngle- og rasteområder. Samtidig vurderes det, at projektet heller ikke vil kunne påvirke arter eller naturtypers bevaringstilstand i Natura 2000-områder. Det nærmeste beliggende Natura 2000-område "Sejerø Bugt, Saltbæk Vig, Bjergene, Diesebjerg og Bollinge Bakke" ligger ca. 1 km vest for projektområdet. I vurderingen er der lagt vægt på projektets meget lokale karakter, som sikrer at en vidtrækkende påvirkning er usandsynlig.

Fuglebæks Å er omfattet af naturbeskyttelse og omfattet af Statens Vandområdeplan og har miljømålet "God økologisk tilstand". Den aktuelle tilstand er ukendt.

Kommunen vurderer samlet, at projektet ikke vil påvirke afstrømning eller miljø væsentligt og at der derfor kan gives tilladelse til projektet.

Klagevejledning

Hvis du ønsker at klage over afgørelsen efter vandløbsloven, kan du klage til Miljø- og Fødevareklagenævnet. Du klager via Klageportalen, som du finder et link til på forsiden af www.naevneneshus.dk

Klageportalen ligger også på www.borger.dk.

Klagen sendes gennem Klageportalen til Odsherred Kommune, der har truffet afgørelsen.

Klagefristen er 4 uger fra den dato, som afgørelsen er meddelt. Er afgørelsen offentligt bekendtgjort, regnes klagefristen dog altid fra bekendtgørelsen. Hvis klagefristen udløber på en lørdag eller helligdag, forlænges fristen til den følgende hverdag.

En klage er indgivet, når den er tilgængelig for Odsherred Kommune i Klageportalen.

Privatpersoner skal ved klage betale et gebyr på 900 kr. Virksomheder og organisationer skal betale et gebyr på 1.800 kr. Klagegebyr opkræves af Nævnenes Hus. Betaling af klagegebyr sker ved elektronisk overførsel eller ved giroindbetaling. Gebyr skal indbetales inden for en fastsat frist. Hvis gebyret ikke indbetales inden udløbet af fristen, afvises klagen.

Miljø- og Fødevareklagenævnet skal som udgangspunkt afvise en klage, der kommer uden om Klageportalen, hvis der ikke er særlige grunde til det. Hvis du ønsker at blive fritaget for at bruge Klageportalen, skal du sende en begrundet anmodning til Odsherred Kommune, Miljø og Teknik, Nyvej 22, 4573 Højby eller pr. mail vand@odsherred.dk, der har truffet afgørelse i sagen. Odsherred Kommune videresender herefter anmodningen til Miljø- og Fødevareklagenævnet, som træffer afgørelse om, hvorvidt din anmodning kan imødekommes.

Hvem kan klage?

- Den, afgørelse er rettet til.
- Enhver, der må antages at have en individuel, væsentlig interesse i sagens udfald.
- En berørt nationalparkfond oprettet efter lov om nationalparker.

Afgørelser vedrørende vandløbsregulering og restaurering kan desuden påklages af Danmarks Naturfredningsforening og Danmarks Sportsfiskerforbund

Du kan indbringe denne afgørelse til prøvelse for en domstol.

Hvis du har spørgsmål, er du velkommen til at ringe til vandteamet på tlf. 59 66 60 77.

Du får kun besked herfra, hvis der er modtaget en klage over afgørelsen.

Hvis der ikke indkommer klager indenfor klagefristen, kan arbejdet udføres efter klagefristens udløb.

Venlig hilsen

Gry Annika Jensen
Naturgeograf

ⁱ Bekendtgørelse af lov om vandløb nr. 1217 af 25. november 2019

ⁱⁱ Bekendtgørelse af lov om vandløb nr. 1217 af 25. november 2019

ⁱⁱⁱ Bekendtgørelse af museumsloven nr. 358 af 8. april 2014

^{iv} Bekendtgørelse af lov om naturbeskyttelse nr. 240 af 13. marts 2019

Kopi til

Helsebakken 2, 4, 6, 8, 4560 Vig

Smidsholmvej 6, 4560 Vig

Tjørnedalen 4, 6, 8, 4560 Vig

Helsedalen 4, 5, 4560 Vig

Troldgårdsvej 5, 7, 4560 Vig

Ejer af matrikel nr. 13b Ellinge Lyng, Højby

Ejer af matrikel nr. 17a Hønsinge By, Vig